



HeidekreisTour

Entdecke in 13 Etappen unsere Region



HEIDEKREIS

www.erlebniswelt-lueneburger-heide.de

ANIMATEUR NATUR

Lust auf ein intensives Erlebnis?

Mit 13 sehr entspannten Etappen – schließlich ist keine einzelne davon länger als 30 km oder 2,5 Stunden – lädt die neue HeidekreisTour Radelnde dazu ein, die historische Kulturlandschaft Niedersachsens auf eine sehr intensive Art zu erleben.

Im nördlichen Heidekreis führt Sie der Weg durch autofreies Naturschutzgebiet. Hier sind die Wege naturbelassen und streckenweise sandig, sodass manches Mal das Absteigen nötig sein könnte. Meist unangestrengt – weil nur ganz sanft hügelig – geht es mitten durch den Heidekreis und bis hinein in die Vogelpark-Region und ins Aller-Leine-Tal: zu den unterschiedlichsten Natur- und Siedlungsräumen, zu historischen Gebäuden und Kunstinstallationen, zu ungewöhnlicher Flora und zauberhaften Heideflüssen, zu verträumten Orten, mystischen Ecken und hier und da durchaus auch mal zu einem Abenteuer.

Dank Heidebahn (11 Bahnhöfe im Heidekreis) und dem kostenlosen Heide-Shuttle, der vom 15.07. bis 15.10. auf 5 Ringen seine Kreise zieht und Radelnde samt Räder aufnimmt, bleibt man dabei auch ohne Auto mobil. Weitere Informationen dazu finden Sie auf Seite 34/35.

13 wundervolle Touren warten hier – ab ins Vergnügen!

WEITERE INFOS

erlebniswelt-lueneburger-heide.de/natur/aktiv-in-der-natur/radfahren



NOCH MEHR RADTOUREN GEFÄLLIG?

Hier finden Sie 23 attraktive Radtouren durch den Heidekreis.

Impressum:

Herausgeber: Erlebniswelt Lüneburger Heide GmbH
Am Alten Stadtgraben 3 | 29614 Soltau
info@erlebniswelt-lueneburger-heide.de
www.erlebniswelt-lueneburger-heide.de

Gestaltung & Produktion:
VENUS GmbH | 94327 Bogen

Kartografie: green solutions GmbH | 82418 Murnau
Kartengrundlage © OpenStreetMap contributors

Druck: Rautenberg Druck GmbH | 26789 Leer

Bildnachweise: Erlebniswelt Lüneburger Heide GmbH
Fotograf: Markus Tiemann

Alle Rechte vorbehalten. Die Broschüre dient ausschließlich der Absatzförderung und Information. Nachdruck – auch auszugsweise – nur mit ausdrücklicher Genehmigung des Herausgebers erlaubt. Änderungen und Irrtümer vorbehalten.

Stand: Mai 2024 | 10.000 Auflage | 05/24/10

Inhalt

03 Impressum

06 Übersichtskarte über den gesamten Routenverlauf

08 HKT Etappe 1:
Schneverdingen - Bispingen
Schneverdingen | 26 km

10 HKT Etappe 2:
Bispingen - Munster
Bispingen | 14 km

12 HKT Etappe 3:
Munster - Wietzendorf
Munster | 20,9 km

14 HKT Etappe 4:
Wietzendorf - Soltau
Wietzendorf | 18 km

16 HKT Etappe 5:
Soltau - Bad Fallingbostal
Soltau | 20,7 km

18 HKT Etappe 6:
Bad Fallingbostal - Hodenhagen
Bad Fallingbostal | 18,6 km

20 HKT Etappe 7:
Schwarmstedt - Hodenhagen
Schwarmstedt | 13,5 km

22 HKT Etappe 8:
Hodenhagen - Rethem
Hodenhagen | 16,9 km



24 HKT Etappe 9:
Rethem - Walsrode
Rethem | 23,8 km

26 HKT Etappe 10:
Walsrode - Dorfmark
Walsrode | 15,6 km

28 HKT Etappe 11:
Dorfmark - Soltau
Dorfmark | 14,6 km

29 HKT Etappe 12:
Soltau - Neuenkirchen
Soltau | 11,7 km

32 HKT Etappe 13:
Neuenkirchen - Schneverdingen
Neuenkirchen | 12,2 km

34 Service-Seite




Wir helfen gern weiter



Hier finden Sie alle Kontaktdaten unserer Tourist-Informationen im Heidekreis.

Gern sind wir Ihnen bei der Buchung von Übernachtung und Gepäcktransport behilflich.



UNTERKUNFT GESUCHT? HIER FINDEN SIE UNSERE GASTGEBER IM HEIDEKREIS

erlebnisswelt-lueneburger-heide.de/service/gastgeber-suchen-buchen#/unterkunft





TOUR INFOS



🕒 1 Std. 43 Min.

↔ 26 km

▲ 142 m

STARTORT Schneverdingen

AUSGANGSPUNKT 📍
Rathaus, Schulstraße in Richtung
Harburger Straße

01

HKT Etappe 1: Schneverdingen - Bispingen

**MITTELSCHWERE FAHRRADTOUR AUF ÜBERWIEGEND
NATURBELASSENEN WEGEN**

Sie starten im lebendigen Schneverdingener Ortskern und gelangen in die weitläufige, renaturierte Osterheide. Auf sandigen Wegen führt die Tour durch das autofreie Naturschutzgebiet, vorbei am Sylvestersee direkt bis Niederhaverbeck und weiter bis nach Wilsede. Auf wieder befestigten Wegen geht es weiter nach Sellhorn. Unter der Autobahn durch nach Volkwardingen, die nächste Ortschaft ist Borstel in der Kuhle. Mit dem schönen Heide-Ort Bispingen haben Sie das Ziel der ersten Etappe erreicht.

AN- & ABREISE OHNE AUTO MÖGLICH Bahnhof Schneverdingen / Busverbindungen / Bürgerbusse / Heide-Shuttle und Heide-Express
Die Websites finden Sie auf der Service-Seite 34-35.

EIN ABSTECHER LOHNT SICH Heidegarten / Pietzmoor / Wilseder Berg und Totengrund / Borsteler Kühlen / Hügelgräber / Erlebnis-Attraktionen auf dem Horstfeld an der A7 (Kartcenter, Skihalle, Verrücktes Haus, Trampolinpark, BattleKart,...)

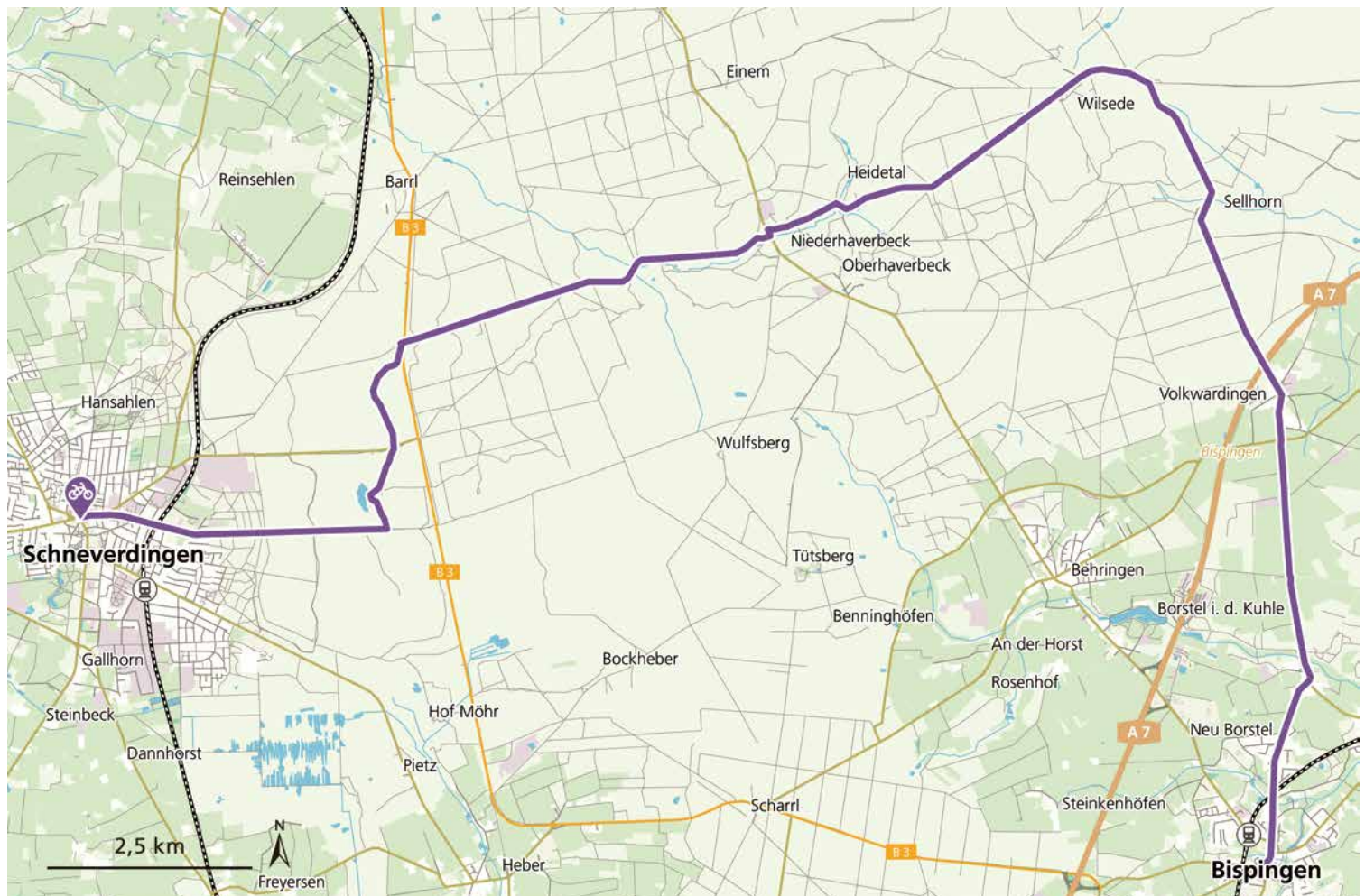
SEHENSWERTES AN DER STRECKE Eine-Welt-Kirche / Sylvestersee / Osterheide / Niederhaverbeck: Hans-Pforte-Haus, Ausstellung „Bienenwelten“ / Wilsede: Heidemuseum „Dat ole Huus“, Hannibals Grab / Volkwardingen: Minigolf / Bispingen: Luhetalbad, Ole Kerk, Iserhatsche

RADVERLEIH UND SERVICESTATIONEN

Zweiradsport Meine <https://meine-fahrraeder.de/>
in Schneverdingen: Biene's Fahrradverleih und Pedalo

PARKPLÄTZE Rathaus Schulstraße 3, Schneverdingen

WEITERE INFOS ERHALTEN SIE IN IHRER TOURIST-INFORMATION
www.erlebniswelt-lueneburger-heide.de/hkt-etappe-1





TOUR INFOS



🕒 56 Min.
↔ 14 km
▲ 2 m

STARTORT Bispingen

AUSGANGSPUNKT 📍
St. Antonius Kirche, Einstieg in Richtung Munster L211

02

HKT Etappe 2: Bispingen - Munster

**LEICHTE FAHRRADTOUR FÜR ALLE FITNESSLEVEL
AUF ÜBERWIEGEND BEFESTIGTEN WEGEN**

Die Etappe startet in Bispingen in der Töpinger Straße, von hier aus geht es zum Kreisel 209 und ab da geradeaus: Vorbei am alten Heidedorf Töpingen mit Treppenspeicher und Heidefriedhof und an den Reiterhöfen bei Alvern bis nach Munster. In Munster begrüßt Sie die Lili-Marleen Statue. Die Innenstadt lädt zum Verweilen in Cafés ein. Genießen Sie die Ruhe am Mühlenteich und besuchen Sie auch gern die alte Hof Anlage „Ollershof“

PARKPLÄTZE Parkplatz an der St. Antonius Kirche Bispingen oder schräg gegenüber

AN- & ABREISE OHNE AUTO MÖGLICH

Bahnhof Munster Örtze, Busverbindungen, Bürgerbusse
Die Websites finden Sie auf der Service-Seite 34 - 35.

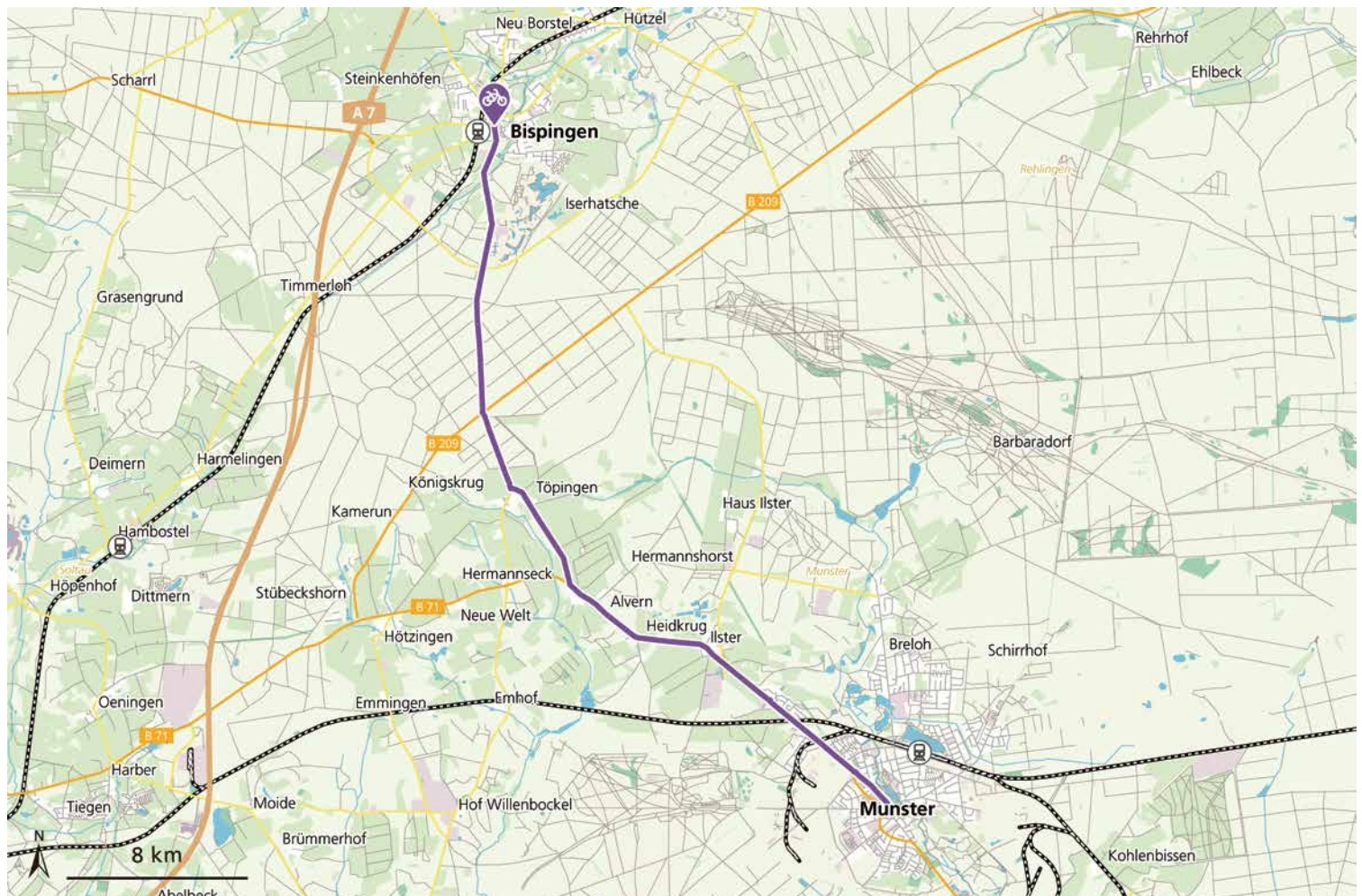
EIN ABSTECHER LOHNT SICH

Flüggenhofsee / Allwetterbad Munster / Örtzetal

SEHENSWERTES AN DER STRECKE Alvern: Großes Reitturnier im Mai / Munster: Schafstallkirche St. Martin, Boulebahn im Park, Wassermühle, Geocaching / Deutsches Panzermuseum

RADVERLEIH UND SERVICESTATIONEN Radverleih und Reparatur Fahrradhaus Sandau / Fahrradhaus Drewes, Schlauchautomaten bei Fahrradhaus Sandau und an der Schafstallkirche

WEITERE INFOS ERHALTEN SIE IN IHRER TOURIST-INFORMATION
www.erlebniswelt-lueneburger-heide.de/hkt-etappe-2





TOUR INFOS




🕒 1 Std. 23 Min.

↔ 20,9 km

▲ 138 m

STARTORT Munster

AUSGANGSPUNKT  Einstieg in Lüneburger Straße Richtung B71

03

HKT Etappe 3: Munster - Wietzendorf

**LEICHTE FAHRRADTOUR FÜR ALLE FITNESSLEVEL
AUF ÜBERWIEGEND BEFESTIGTEN WEGEN**

Vom Ortskern Munster führt Sie diese Etappe zur B71 und dann auf dem Radweg nach Dethlingen über Kreutzen, Reiningen und Halmern direkt in den Ortskern Wietzendorf – sehr ruhig und immer entlang der Wietze auf dem Reiner Kirchweg. An einigen Stellen besteht die Möglichkeit, nach links an die Wietze abzubiegen, um eine idyllische Pause einzulegen. In Wietzendorf biegen Sie vom Reiner Kirchweg nach rechts auf die Wiesenstraße, in der Sie am Ende links in den Dethlinger Weg fahren. Kurz darauf erreichen Sie die Hauptstraße, welcher Sie nach rechts folgen. An der Ecke Hauptstraße / Bahnhofsstraße befindet sich das Wietzendorfer Rathaus, der Endpunkt der 3. Etappe. Auf dem Rathausplatz können Sie bei einem leckeren Eis eine Pause einlegen.

PARKPLÄTZE Parkplätze am Mühlenteich in Munster

AN- & ABREISE OHNE AUTO MÖGLICH

Bahnhof in Munster Örtze / Busverbindungen / Bürgerbusse
Die Websites finden Sie auf der Service-Seite 34-35.

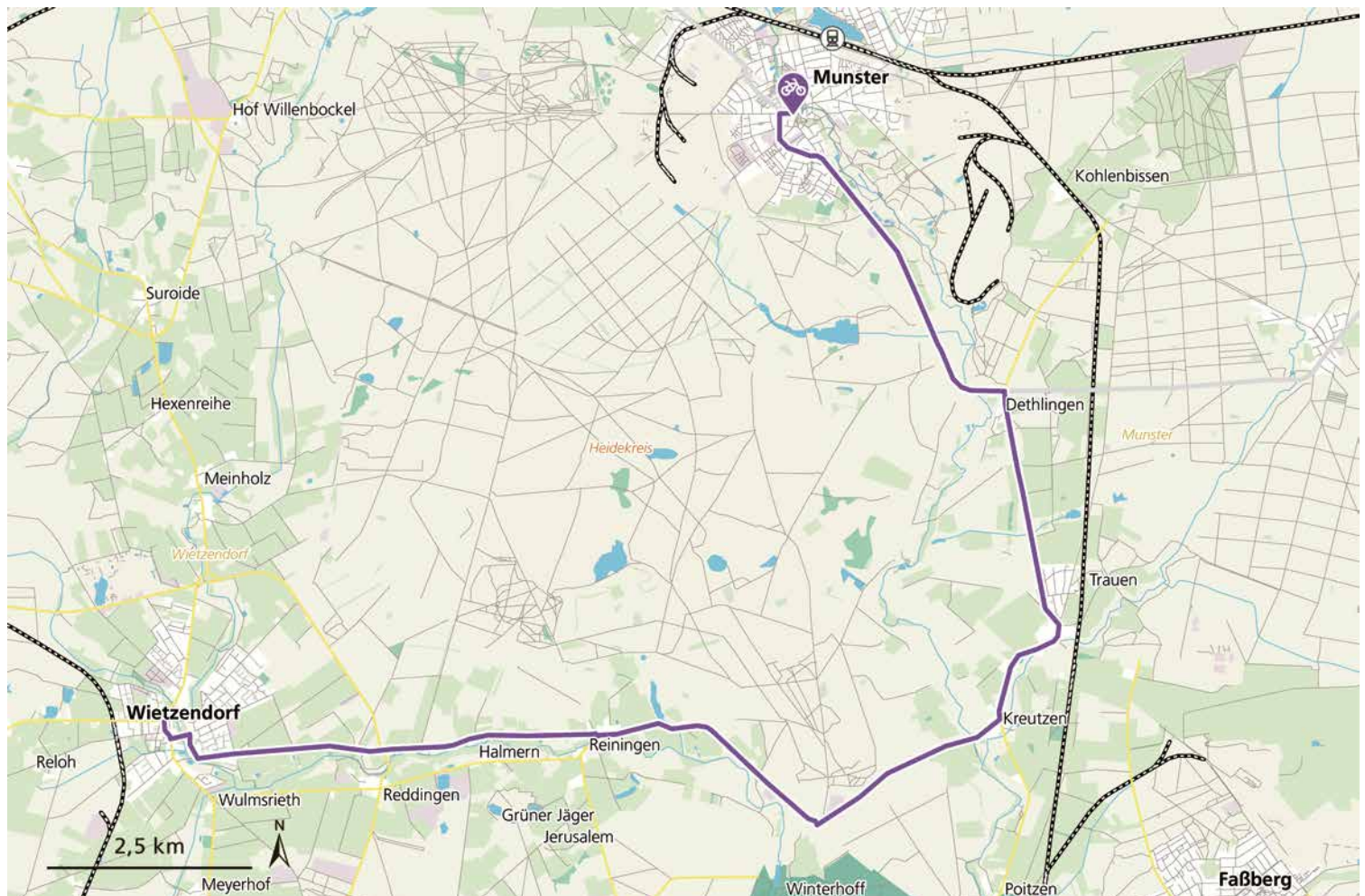
EIN ABSTECHER LOHNT SICH Maislabyrinth von Hof Becker Reddingen / Peetshof / Wassertretstelle Wietzendorf / Südsee-Camp

SEHENSWERTES AN DER STRECKE Dethlinger Heide / Wassertretstelle Kreutzen / Theeshof mit Milchtankstelle Reiningen / Maislabyrinth Hof Becker in Reddingen

RADVERLEIH UND SERVICESTATIONEN

Radverleih und Reparatur Fahrradhaus Sandau /
Fahrradscheune Wietzendorf (Kampstraße 36)

WEITERE INFOS ERHALTEN SIE IN IHRER TOURIST-INFORMATION
www.erlebnisswelt-lueneburger-heide.de/hkt-etappe-3





TOUR INFOS



🕒 1 Std. 11 Min.

↔ 18 km

▲ 142 m

STARTORT Wietzendorf

AUSGANGSPUNKT 📍
Rathaus

04

HKT Etappe 4: Wietzendorf - Soltau

**LEICHTE FAHRRADTOUR FÜR ALLE FITNESSLEVEL
AUF ÜBERWIEGEND BEFESTIGTEN WEGEN**

Weiter geht es durch den Wald nach Dehnerbockel und Lührsbockel zur B3. Nach deren Querung folgen Sie dem Weg Richtung Brock. Hinter der Autobahnquerung halten Sie sich links, Richtung Soltau. An der T-Kreuzung folgen Sie rechts der Asphaltstraße Richtung „Tetendorf – Soltau“, bis Sie nach einigen Kilometern in Tetendorf auf die nächste Ausschilderung Richtung Soltau stoßen. Entlang der Böhme liegt dann linker Hand der wunderschöne Landschaftspark Breidings Garten. Am Ende des geschotterten Weges führt die Etappe 4 rechts auf die Charlottenstraße und durch die Eisenbahnunterführung bis zum Georges-Lemoine-Platz. Dann haben Sie diese Etappe auch schon geschafft – hier lädt die Fußgängerzone zum Rasten, Bummeln oder zum Besuch eines Cafés oder Restaurants ein.

PARKPLÄTZE diverse Parkplätze in der Königstraße, Wietzendorf

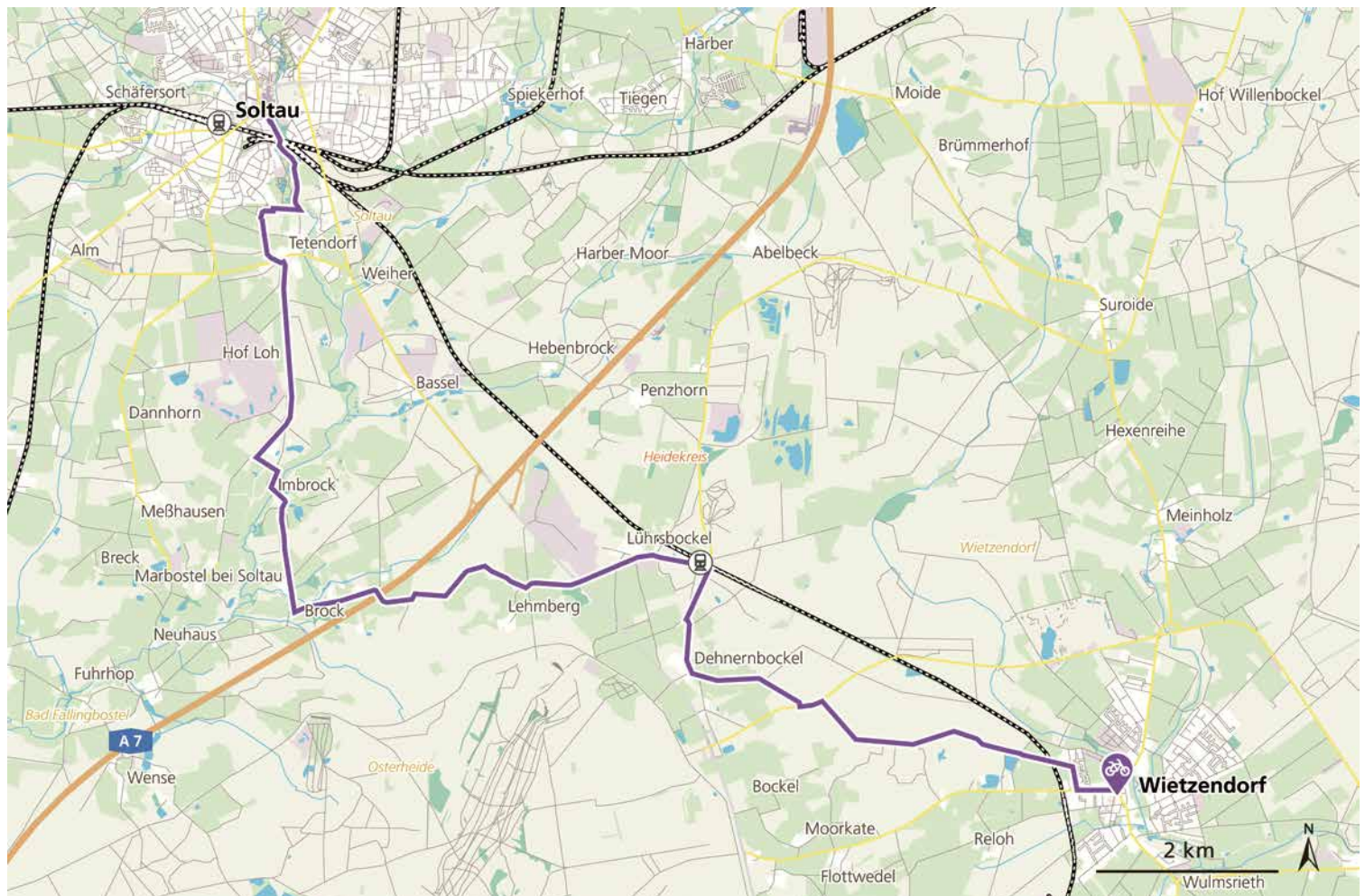
AN- & ABREISE OHNE AUTO MÖGLICH Bahnhof Soltau
Die Websites finden Sie auf der Service-Seite 34-35.

SEHENSWERTES AN DER STRECKE Angelteiche in Wietzendorf / NSG Lührsbockeler Moor / Soltau Therme / Landschaftspark Breidings Garten / Fußgängerzone Soltau

RADVERLEIH UND SERVICESTATIONEN

Fahrradscheune Wietzendorf (Kampstraße 36) / www.soltau-touristik.de / Fahrradladestation mit Gepäckaufbewahrung in Soltau: Bahnhof Soltau, Georges-Lemoine-Platz, Soltau-Touristik

WEITERE INFOS ERHALTEN SIE IN IHRER TOURIST-INFORMATION
www.erlebnisswelt-lueneburger-heide.de/hkt-etappe-4





TOUR INFOS




🕒 1 Std. 22 Min.

↔ 20,7 km

▲ 157 m

STARTORT Soltau

AUSGANGSPUNKT  Einstieg Georges-Lemoine-Platz in südlicher Richtung

05

HKT Etappe 5: Soltau – Bad Fallingbostenel

MITTELSCHWERE FAHRRADTOUR AUF ÜBERWIEGEND BEFESTIGTEN WEGEN, GUTE GRUNDKONDITION ERFORDERLICH

Von Soltau kommend geht es nun – quer durch die landwirtschaftlich bewirtschaftete und dicht bewaldete Gegend des schönen Heidekreises – in die Vogelpark-Region. Der Heidedichter Hermann Löns hielt sich hier besonders gern auf, viele seiner Werke entstanden hier. Am Wegesrand idyllische Dörfer wie Wense und ganz besondere Orte wie der Park Allerhop. Weiter führt der Weg nach Dorfmark, wo Gastronomie, ein Strandbad und mit dem BöhmePark ein Ort der stillen Pause warten. Aus Dorfmark hinaus führt die Etappe ein wenig bergauf durch die Felder. Noch eine kurze Pause mit Ausblick, dann ist das Etappenziel Bad Fallingbostenel auch schon erreicht.

PARKPLÄTZE Parkplätze an der BöhmeHeide in Soltau

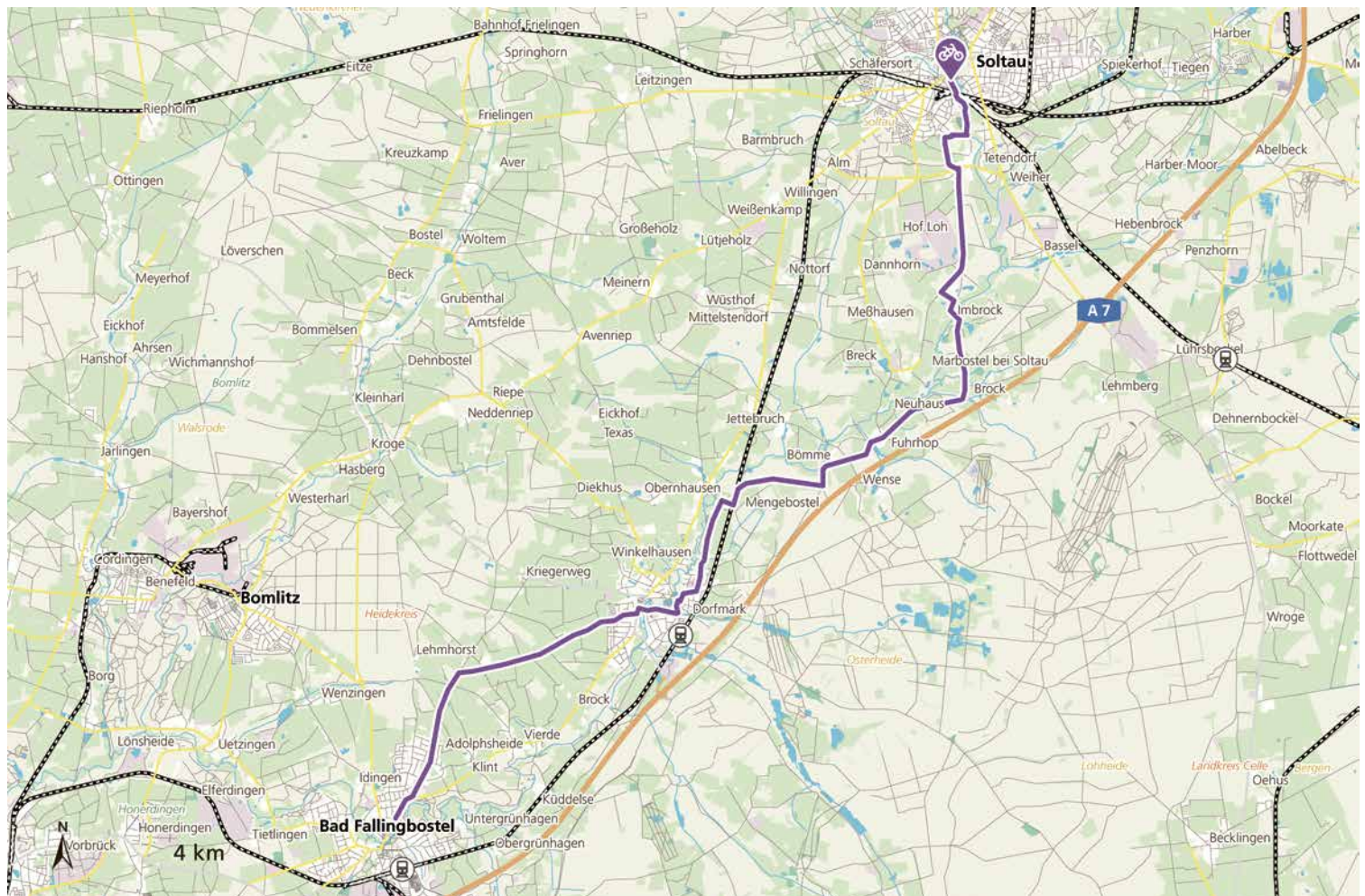
AN- & ABREISE OHNE AUTO MÖGLICH

Bahnhöfe Soltau und Bad Fallingbostenel

Die Websites finden Sie auf der Service-Seite 34-35.

SEHENSWERTES AN DER STRECKE Wense mit Museumshof und Kapelle / Park Allerhop / Strandfest Dorfmark / Oldtimer-Trecker-museum / BöhmePark / Ausblick über die Lieth und das Böhmetal / Hof der Heidmark / Lieth-Freibad

WEITERE INFOS ERHALTEN SIE IN IHRER TOURIST-INFORMATION
www.erlebniswelt-lueneburger-heide.de/hkt-etappe-5





TOUR INFOS



- 1 Std. 14 Min.
- 18,6 km
- 120 m

STARTORT Bad Fallingbostel

AUSGANGSPUNKT Einstieg in die Soltauer Straße stadteinwärts

06

HKT Etappe 6: Bad Fallingbostel - Hodenhagen

MITTELSCHWERE FAHRRADTOUR AUF ÜBERWIEGEND BEFESTIGTEN WEGEN, GUTE GRUNDKONDITION ERFORDERLICH

Vorbei an der Tietlinger Wacholderheide, wo der Heidedichter Hermann Löns seine letzte Ruhe fand, geht es über Honerdingen zur Meinerdinger Kirche. Für das Kleinod aus dem 13. Jahrhundert sollte eine Besichtigungspause eingeplant werden. Durch Wald und Flur führt die Route weiter nach Düshorn, einem beschaulichen Heidedorf. Hier kann im Dorfladen Proviant gekauft werden – regionale Anbieter bieten hier, neben üblichen Lebensmitteln, ihre Produkte an. Das Düshorner Strandbad verleitet darüber hinaus zur Abkühlung: Ein künstlicher Eisberg ist die Attraktion der gepflegten Anlage, die ehrenamtlich betrieben wird. Im weiteren Verlauf der Etappe Richtung Süden wird dann schnell Hodenhagen erreicht.

PARKPLÄTZE Parkplätze an der Soltauer Straße, an der Lieth und am Hallenbad in Bad Fallingbostel

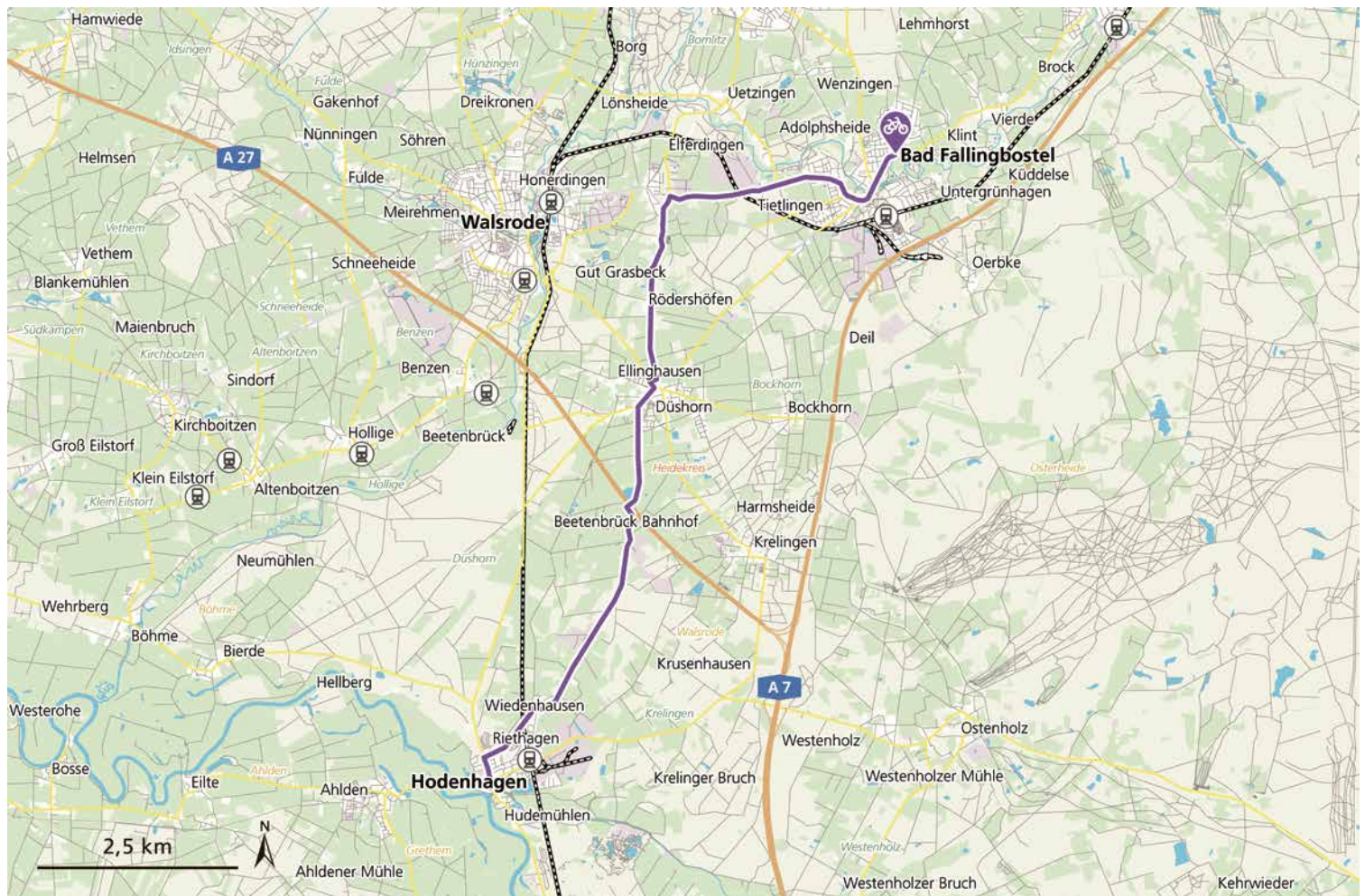
AN- & ABREISE OHNE AUTO MÖGLICH Bahnhöfe Bad Fallingbostel und Hodenhagen / Busverbindungen / Bürgerbusse
Die Websites finden Sie auf der Service-Seite 34-35.

EIN ABSTECHER LOHNT SICH Ahlden: Sophie-Dorothea-Zimmer im Rathaus / Schloss Ahlden / Kirche St. Johannes der Täufer, Scheunenviertel / Badeplatz an der Alten Leine

SEHENSWERTES AN DER STRECKE Serengeti-Park Hodenhagen / Brinkanlage Hodenhagen / Badesee Hodenhagen / Kirche St. Thomas und Maria

RADVERLEIH UND SERVICESTATIONEN
Fritz Küker in Ahlden (www.fritz-kueker.de)

WEITERE INFOS ERHALTEN SIE IN IHRER TOURIST-INFORMATION
www.erlebnisswelt-lueneburger-heide.de/hkt-etappe-6





TOUR INFOS



- 54 Min.
- 13,5 km
- 49 m

STARTORT Schwarmstedt

AUSGANGSPUNKT Einstieg Bahnhofstraße

07

HKT Etappe 7: Schwarmstedt - Hodenhagen

**LEICHTE FAHRRADTOUR FÜR ALLE FITNESSLEVEL
AUF ÜBERWIEGEND BEFESTIGTEN WEGEN**

Vom Bahnhof aus geht es durch den schönen Schwarmstedter Ortskern weiter in den idyllischen Ortsteil Bothmer, von wo aus die Etappe dem (fast liniengeraden) Flusslauf der Leine bis nach Grethem folgt. Auf gut ausgebauten Radwegen weiter entlang der Landstraße nach Büchten, wo Sie die Hauptstraße verlassen und durch die saftigen Wiesen der Aller-Niederung in den pittoresken Fachwerklecken Ahlden gelangen.

PARKPLÄTZE Parkplätze am Bahnhof Schwarmstedt

AN- & ABREISE OHNE AUTO MÖGLICH Bahnhöfe in Hodenhagen und Schwarmstedt / Busverbindungen / Bürgerbusse
Die Websites finden Sie auf der Service-Seite 34-35.

EIN ABSTECHER LOHNT SICH

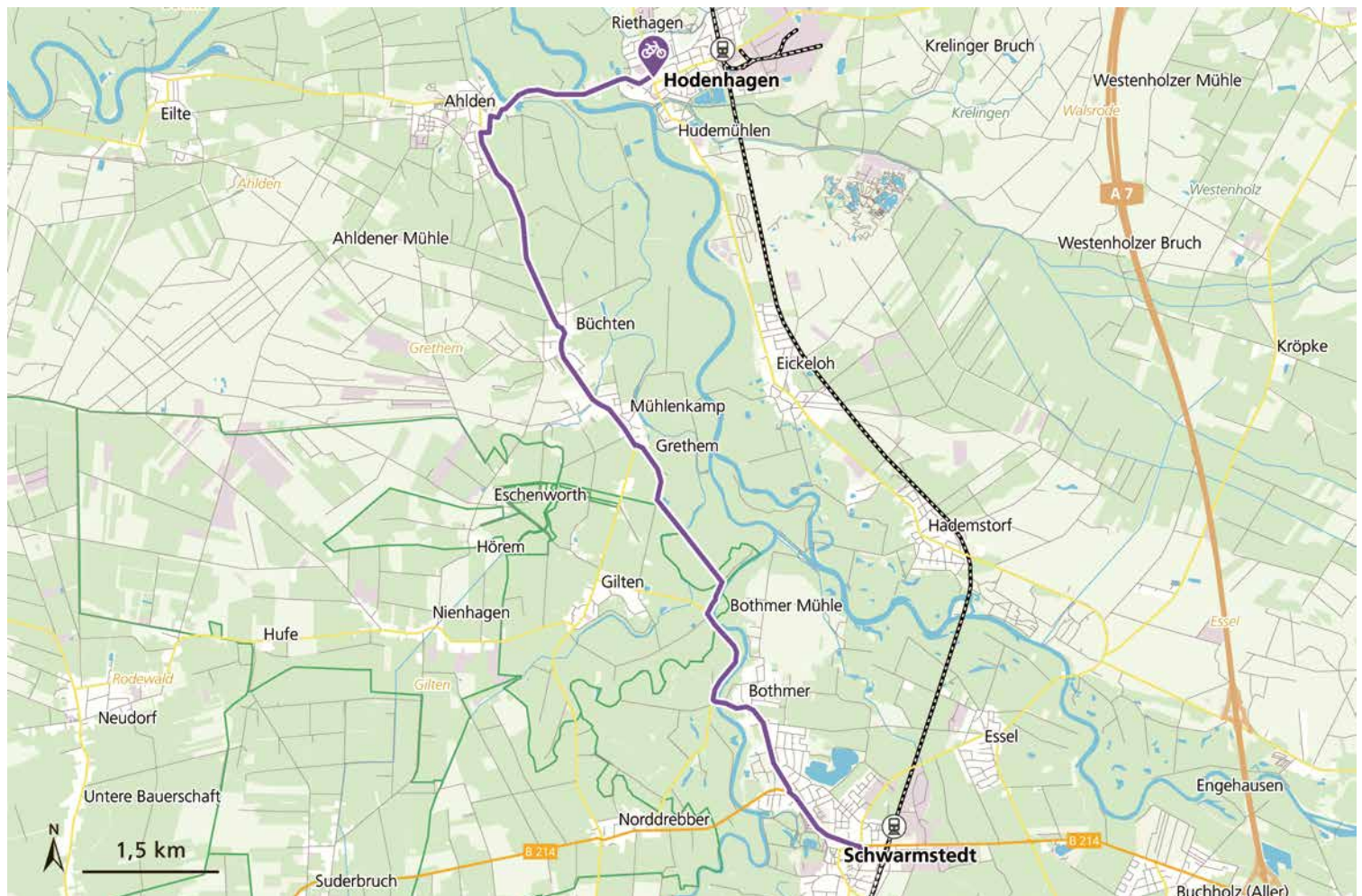
Serengeti-Park Hodenhagen / Brinkanlage Hodenhagen

SEHENSWERTES AN DER STRECKE Schwarmstedt: Harrys Klingendes Museum, St. Laurentius Kirche, Hallenbad & Mini-Golf, Uhle-Hof mit dem Uhle-Boom / Bothmer: Bothmer Mühle, Alte Dorfschule / Grethem: Heermanns Blaubeerland / Ahlden: Sophie-Dorothea-Zimmer im Rathaus, Schloss Ahlden, Kirche St. Johannis

RADVERLEIH UND SERVICESTATIONEN

Fritz Küker in Ahlden (www.fritz-kueker.de)

WEITERE INFOS ERHALTEN SIE IN IHRER TOURIST-INFORMATION
www.erlebnisswelt-lueneburger-heide.de/hkt-etappe-7





TOUR INFOS



🕒 1 Std. 7 Min.

↔ 16,9 km

▲ 86 m

STARTORT Hodenhagen

AUSGANGSPUNKT  Einstieg in die Allerstraße Richtung Rethem

08

HKT Etappe 8: Hodenhagen - Rethem

**LEICHTE FAHRRADTOUR FÜR ALLE FITNESSLEVEL
AUF ÜBERWIEGEND BEFESTIGTEN WEGEN**

Am Bahnhof folgen Sie der Beschilderung der HeidekreisTour und überqueren nach ca. 1 km die Aller und den Ahldener Schlossteich. An der Badestelle „Alte Leine“ lässt es sich ganz wunderbar picknicken. Sie verlassen das Fachwerkdorf Ahlden nach Westen in Richtung Rethem. Die erste Hälfte der Etappe führt Sie entlang einer alten baumgesäumten Bahntrasse durch die Wiesen des Aller-Leine-Tals. Hinter Eilte verlassen Sie den Bahndamm und überqueren die Landstraße in Richtung Bosse. Ab hier führt Sie der vermutlich schönste Teil der Etappe direkt an der Aller entlang durch die kleinen, landwirtschaftlich geprägten Dörfer Bosse und Frankenfeld bis nach Rethem.

PARKPLÄTZE Parkplatz St.-Johannis-der-Täufer Kirche

AN- & ABREISE OHNE AUTO MÖGLICH

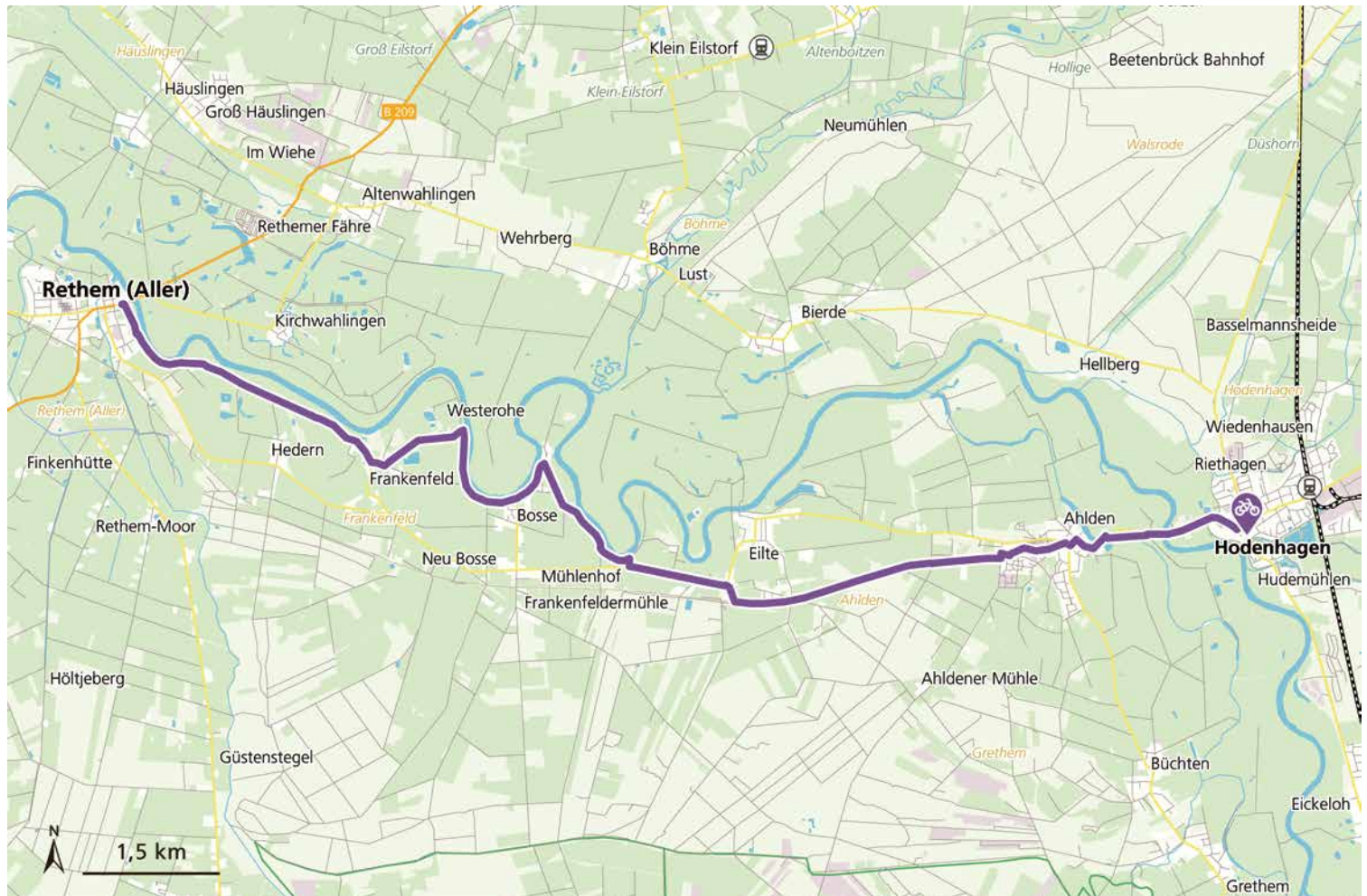
Bahnhof Hodenhagen / Busverbindungen / Bürgerbusse
Die Websites finden Sie auf der Service-Seite 34-35.

EIN ABSTECHER LOHNT SICH

Serengeti-Park Hodenhagen / Brinkanlage Hodenhagen

SEHENSWERTES AN DER STRECKE Ahlden: Sophie-Dorothea-Zimmer im Rathaus, Schloss Ahlden, Kirche St. Johannes der Täufer, Scheunenviertel, Badeplatz an der Alten Leine / Rethem: Londypark & Bockwindmühle, Mini-Golf im Londypark, Burghof, Marienkirche, Badesee an der Rethemer Fähr

WEITERE INFOS ERHALTEN SIE IN IHRER TOURIST-INFORMATION
www.erlebnisswelt-lueneburger-heide.de/hkt-etappe-8





TOUR INFOS



🕒 1 Std. 35 Min.

↔ 23,8 km

▲ 143 m

STARTORT Samtgemeinde Rethem/Aller

AUSGANGSPUNKT Einstieg in die Lange Straße B 209

09

HKT Etappe 9: Rethem - Walsrode

LEICHTE FAHRRADTOUR FÜR ALLE FITNESSLEVEL AUF ÜBERWIEGEND BEFESTIGTEN WEGEN

Vom Burghof Rethem zuerst entlang der B209 in Richtung Walsrode, dann – nach der Aller-Brücke – rechts ab auf eine wenig befahrene Straße Richtung Kirchwahlingen: Wiesen, der kleine Ort Altenwahlingen und südwärts die fruchtbare Allermarsch. Bei Böhme führt die Etappe erst ein kleines Stück auf die Hauptstraße und dann erneut in die Allermarsch Richtung Bierde. Weiter geht's gen Norden, bis Sie die Böhme überqueren und Altenboitzen erreichen. Zurück in der Vogelpark-Region, radeln Sie durch die malerischen Heidedörfer Altenboitzen, Hollige und Benzen nach Walsrode.

PARKPLÄTZE Parkplatz am Burghof Rethem

AN- & ABREISE OHNE AUTO MÖGLICH

Bahnhof Walsrode / Busverbindungen / Bürgerbusse
Die Websites finden Sie auf der Service-Seite 34-35.

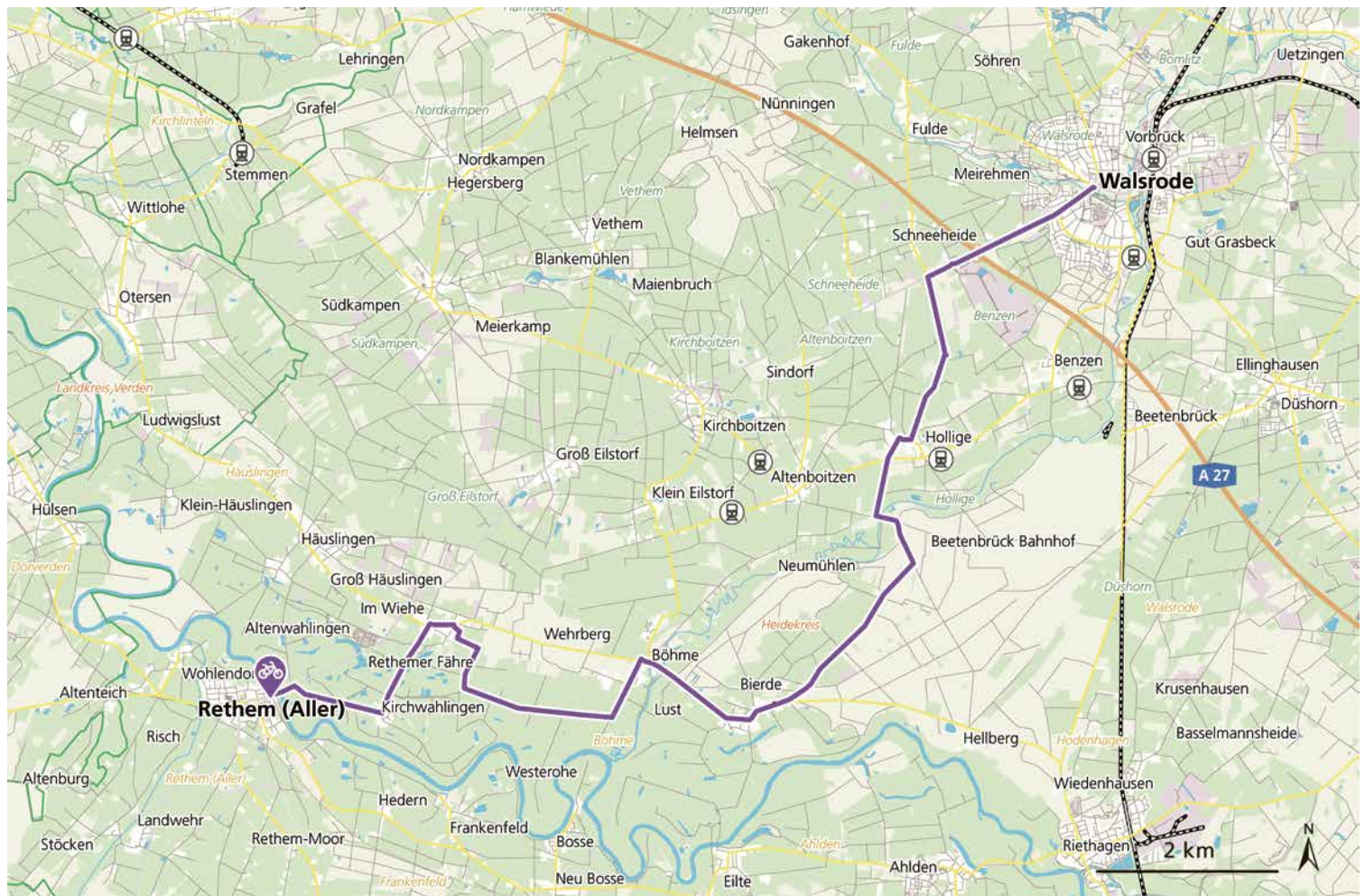
EIN ABSTECHER LOHNT SICH Schmalspurbahn zwischen dem Kleinbahnhof Hollige und dem Bahnhof Vorwalsrode (in den Sommermonaten, Fahrräder werden gern mitgenommen)

SEHENSWERTES AN DER STRECKE Rethem: Londypark & Bockwindmühle, Mini-Golf im Londypark, Burghof, Marienkirche, Badesee an der Rethemer Fähre / Kirchwahlingen: Kirche zum Heiligen Kreuz / Bierde: St. Vitus Kapelle, Bierder Badesee, Altenboitzen, Böhmetal Kleinbahn / Walsrode: Kloster, Alpaka-Hof Pura Vida

RADVERLEIH UND SERVICESTATIONEN

Fritz Küker in Ahlden (www.fritz-kueker.de)

WEITERE INFOS ERHALTEN SIE IN IHRER TOURIST-INFORMATION
www.erlebnisswelt-lueneburger-heide.de/hkt-etappe-9





TOUR INFOS



🕒 1 Std. 2 Min.

↔ 15,6 km

▲ 139 m

STARTORT Walsrode

AUSGANGSPUNKT Lange Straße

10

HKT Etappe 10: Walsrode – Dorfmark

**LEICHTE FAHRRADTOUR FÜR ALLE FITNESSLEVEL
AUF ÜBERWIEGEND BEFESTIGTEN WEGEN**

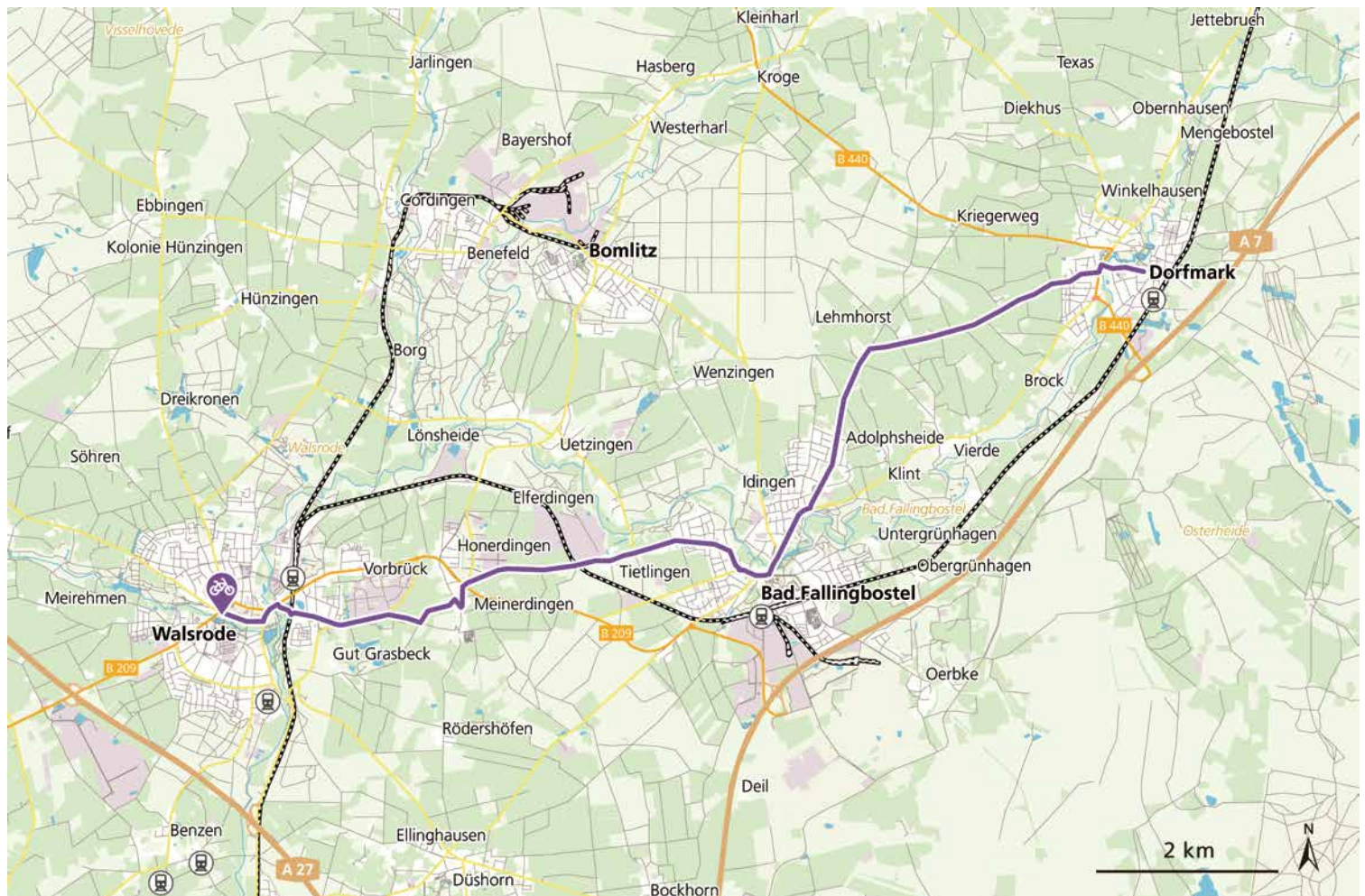
Diese – sehr kurze Etappe – führt durch die Innenstadt Walsrodes nach Bad Fallingbostal in den Ortsteil Dorfmark. Sie führt unter anderem vorbei am Bahnhof, der entlang der Nord-Südachse alle größeren Ortschaften zwischen Hamburg und Hannover miteinander verbindet. Nach einer sehr entspannten 15,6 Kilometer-Tour kommen Sie in Dorfmark / Bad Fallingbostal an.

PARKPLÄTZE Diverse Parkmöglichkeiten in der Walsroder Innenstadt; Carré: Neue Straße, Moorstraße, Lange Straße; Walsroder Stadthalle

AN- & ABREISE OHNE AUTO MÖGLICH Bahnhöfe in Walsrode und Dorfmark / Busverbindungen / Bürgerbusse
Die Websites finden Sie auf der Service-Seite 34-35.

SEHENSWERTES AN DER STRECKE Kloster Walsrode / Weltvogelpark Walsrode / Heidemuseum Rischmannshof

WEITERE INFOS ERHALTEN SIE IN IHRER TOURIST-INFORMATION
www.erlebnisswelt-lueneburger-heide.de/hkt-etappe-10





TOUR INFOS



🕒 58 Min.

↔ 14,6 km

▲ 126 m

STARTORT Dorfmark

AUSGANGSPUNKT  Einstieg in der Allermannstraße

11

HKT Etappe 11: Dorfmark - Soltau

**LEICHTE FAHRRADTOUR FÜR ALLE FITNESSLEVEL
AUF ÜBERWIEGEND BEFESTIGTEN WEGEN**

Nach Dorfmark folgen Sie einige Kilometer der Ausschilderung Richtung Soltau – quer durch die landwirtschaftlich bewirtschaftete und dicht bewaldete Gegend des Heidekreises. Sie erreichen den Park Allerhop – ein sehr besonderer Ort mit Skulpturen, Sitzgrotte und Teehaus mitten im Wald. Am Wegesrand idyllische Dörfer wie Wense (Museumshof und Kapelle) und Tetendorf. Weiter geht es entlang der Böhme – linker Hand der Landschaftspark Breidingsgarten – nach Soltau. Am Ende des geschotterten Weges rechts auf die Charlottenstraße und durch die Eisenbahnunterführung zum Georges-Lemoine-Platz – dann haben Sie diese Etappe geschafft: Hier lädt die Fußgängerzone zum Rasten oder zum Besuch eines Cafés oder Restaurants ein.

PARKPLÄTZE Parkplatz am Grefel Dorjen Brunnen, Dorfmark

AN- & ABREISE OHNE AUTO MÖGLICH

Bahnhöfe in Dorfmark / und Soltau

Die Websites finden Sie auf der Service-Seite 34 - 35.

SEHENSWERTES AN DER STRECKE

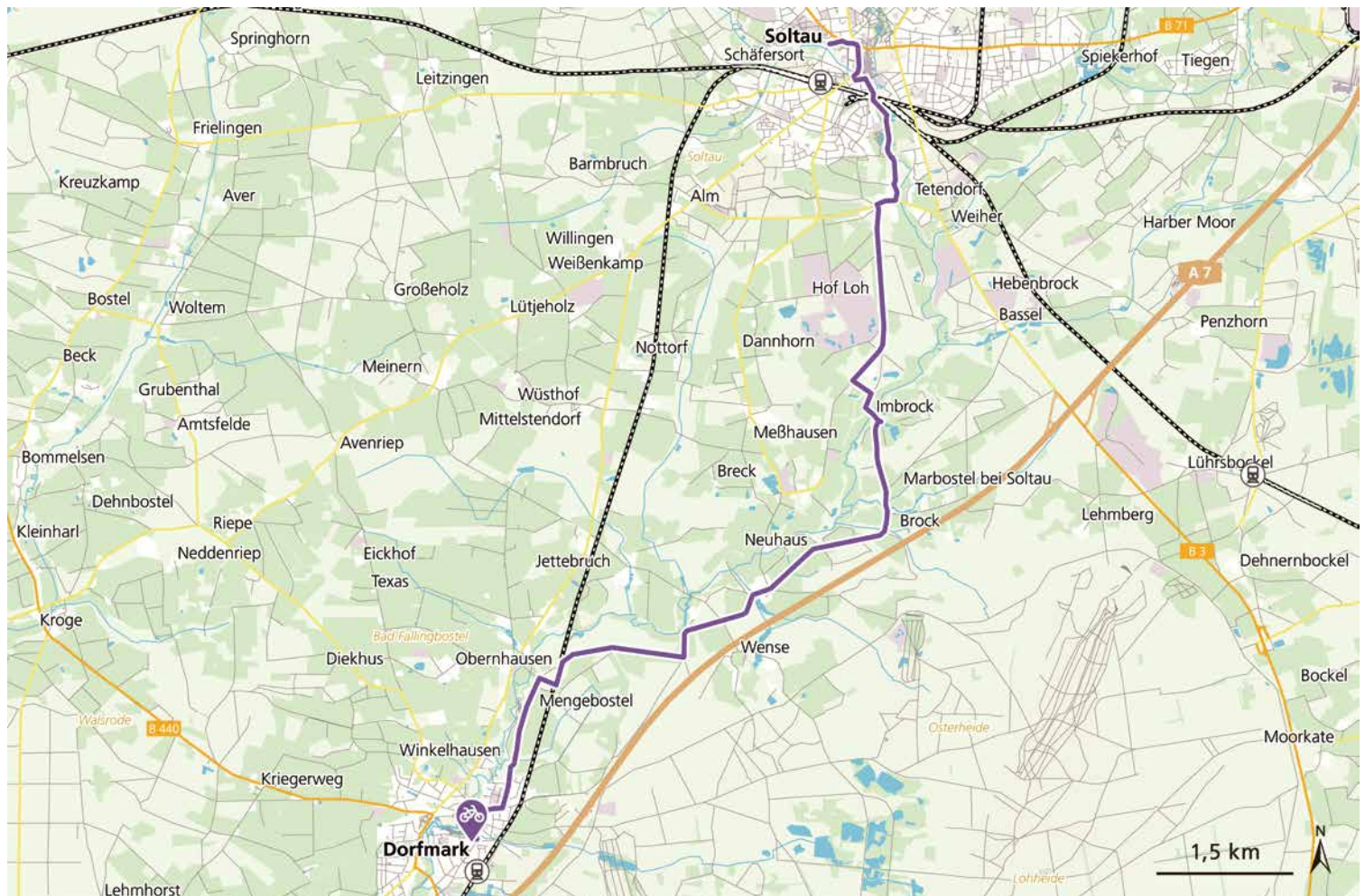
Soltau Therapie / Breidings Garten / Fußgängerzone

RADVERLEIH UND SERVICESTATIONEN www.soltau-touristik.de/

Fahrradladestation mit Gepäckaufbewahrung in Soltau:

Bahnhof Soltau, Georges-Lemoine-Platz, Soltau-Touristik

WEITERE INFOS ERHALTEN SIE IN IHRER TOURIST-INFORMATION
www.erlebnisswelt-lueneburger-heide.de/hkt-etappe-11





TOUR INFOS



🕒 46 Min.

↔ 11,7 km

▲ 93 m

STARTORT Soltau

AUSGANGSPUNKT Einstieg Georges-Lemoine-Platz in nördlicher Richtung

12

HKT Etappe 12: Soltau - Neuenkirchen

**LEICHTE FAHRRADTOUR FÜR ALLE FITNESSLEVEL
AUF ÜBERWIEGEND BEFESTIGTEN WEGEN**

Von der Innenstadt Soltau folgen Sie der Ausschilderung in Richtung Neuenkirchen. Nachdem Sie die Häuser der Stadt hinter sich gelassen haben, erreichen Sie den „Kuhbach“, einen abwechslungsreichen Nadel- und Laubmischwald am westlichen Ortsrand von Soltau, in dem sich der Bach und die Alm-Aue zur „Soltau“ vereinigen. Kurz vor Neuenkirchen erreichen Sie eine kleine Heidefläche, die Riensheide. Sie fahren am Steingarten vorbei in Richtung Schäferhof – eine urig schöne Schnuckenstall-Anlage mit kleinen Heideflächen.

PARKPLÄTZE Parkplätze an der Böhmeide, Soltau

AN- & ABREISE OHNE AUTO MÖGLICH

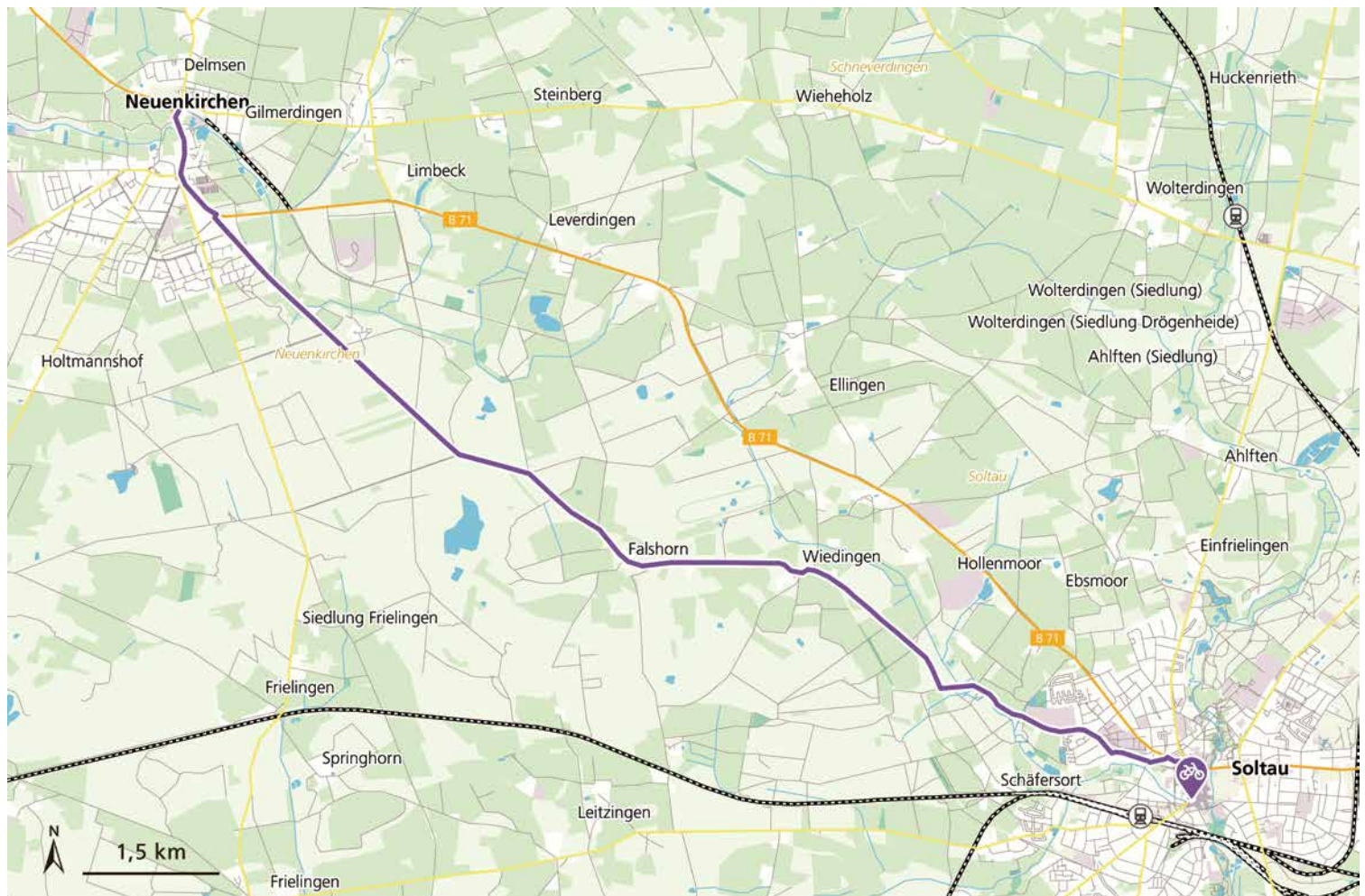
Bahnhof Soltau / Busverbindungen / Heide-Shuttle

Die Websites finden Sie auf der Service-Seite 34-35.

SEHENSWERTES AN DER STRECKE Steingarten Riensheide / Schäferhof Neuenkirchen / Heimathaus auf dem Schröers-Hof / Galerie und Projekt Kunstlandschaft Springhornhof / St. Bartholomäus-Kirche / Naturfreibad Neuenkirchen

RADVERLEIH UND SERVICESTATIONEN www.soltau-touristik.de/ Fahrradladestation mit Gepäckaufbewahrung in Soltau: Bahnhof Soltau, Georges-Lemoine-Platz, Soltau-Touristik

WEITERE INFOS ERHALTEN SIE IN IHRER TOURIST-INFORMATION
www.erlebnisswelt-lueneburger-heide.de/hkt-etappe-12





TOUR INFOS



🕒 48 Min.

↔ 12,2 km

▲ 102 m

STARTORT Neuenkirchen

AUSGANGSPUNKT  Einstieg Delmsers Dorfstraße
Richtung Delmsen

13

HKT Etappe 13: Neuenkirchen - Schneverdingen

**LEICHTE FAHRRADTOUR FÜR ALLE FITNESSLEVEL
AUF ÜBERWIEGEND BEFESTIGTEN WEGEN**

Vom Schäferhof kommend geht es weiter Richtung Ortsmitte und von hier aus – der Ausschilderung folgend – über Delmsen und Kempen Richtung Sprengel. Im kleinen Mühlenort Sprengel steht die Galerie Holländer Mühle (zur Besichtigung geöffnet). Richtung Königshof führt die Etappe links ab durch Felder – mit wunderschönem Blick auf die Mühle. In Königshof dann an der Kreuzung geradeaus, Richtung Lieste. An der kleinen Straße angekommen, geht es an Feldern und Wiesen nach rechts, in landwirtschaftlich geprägter Umgebung an Schülernbrockhof und Voigten, direkt am Walter-Peters-Park vorbei in den Ortskern von Schneverdingen.

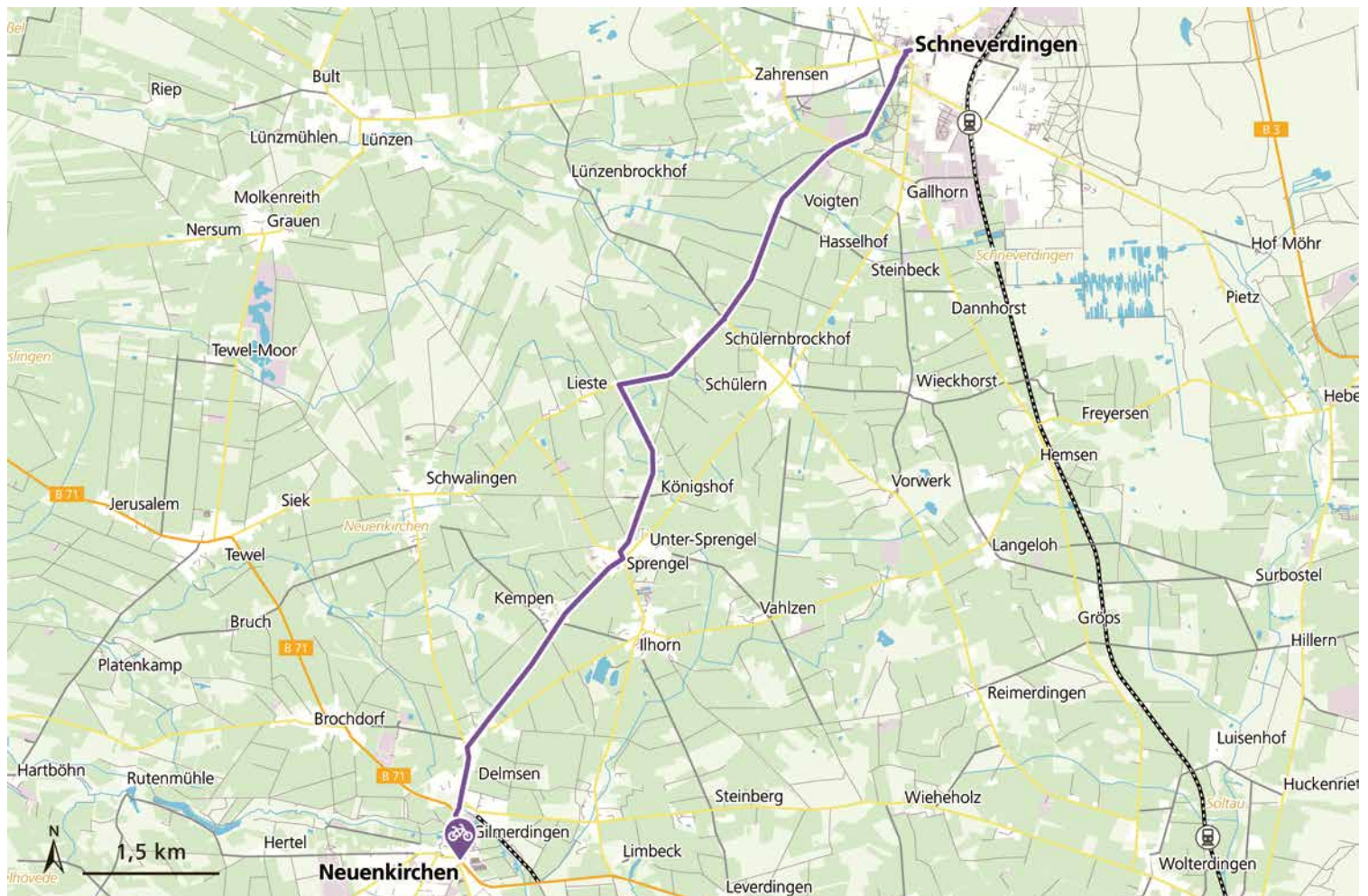
PARKPLÄTZE Parkplatz am Freibad Neuenkirchen

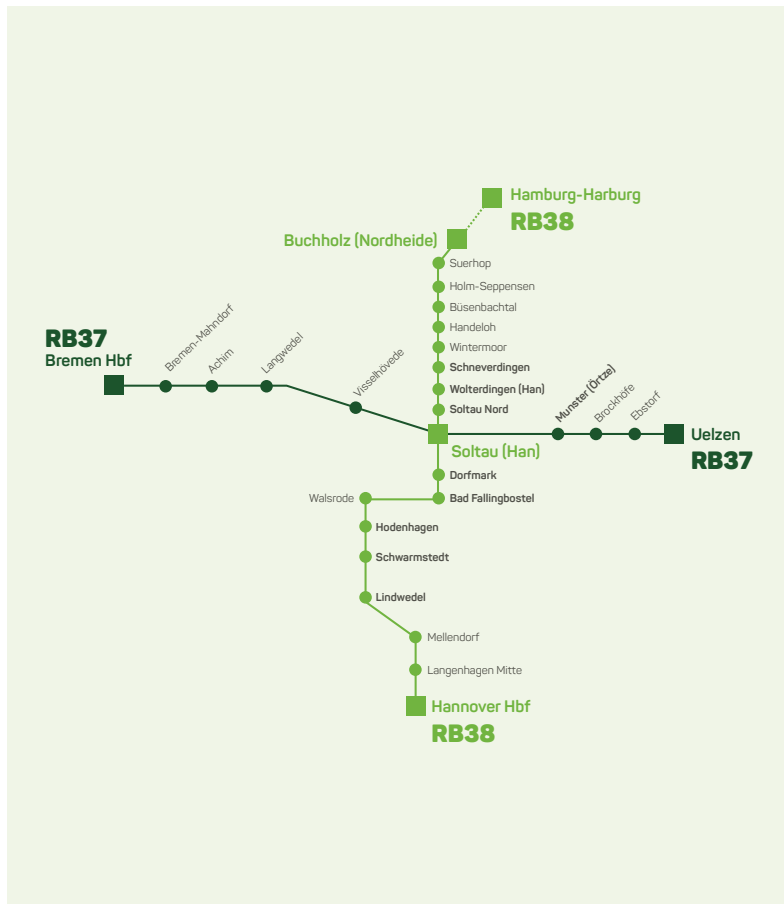
AN- & ABREISE OHNE AUTO MÖGLICH Bahnhof Schneverdingen / Busverbindungen / Bürgerbusse / Heide-Shuttle und Heide-Express
Die Websites finden Sie auf der Service-Seite 34-35.

EIN ABSTECHER LOHNT SICH in Schneverdingen Heidegarten / Heimatmuseum Theeshof / Pietzmoor

SEHENSWERTES AN DER STRECKE Schröers-Hof mit Heimathaus, Galerie und Projekt Kunst-Landschaft Springhornhof / St. Bartholomäus Kirche Neuenkirchen / Naturfreibad im Hahnenbachtal / Neuenkirchener Draisinenbahn / Galerie-Holländermühle Sprengel / Walter-Peters-Park in Schneverdingen mit Abenteuerspielplatz und Adventure-Minigolf-Anlage

WEITERE INFOS ERHALTEN SIE IN IHRER TOURIST-INFORMATION
www.erlebnisswelt-lueneburger-heide.de/hkt-etappe-13





Heidebahn

ENTDECKE DEINE REGION UND NIMM DAS RAD MIT.

Egal, wo Sie Ihr Urlaubsdomizil bezogen haben, dank der Heidebahn können Sie den Heidekreis in seiner Vielfalt für sich mit dem Rad entdecken. Seien es die Heideflächen im Norden oder die Fluss- und Auenlandschaft im südlichen Teil des Heidekreises.

In die Pedale, fertig - los!

WEITERE INFOS
bahn.de/angebot/zusatzticket/fahrrad/tageskarte-niedersachsen

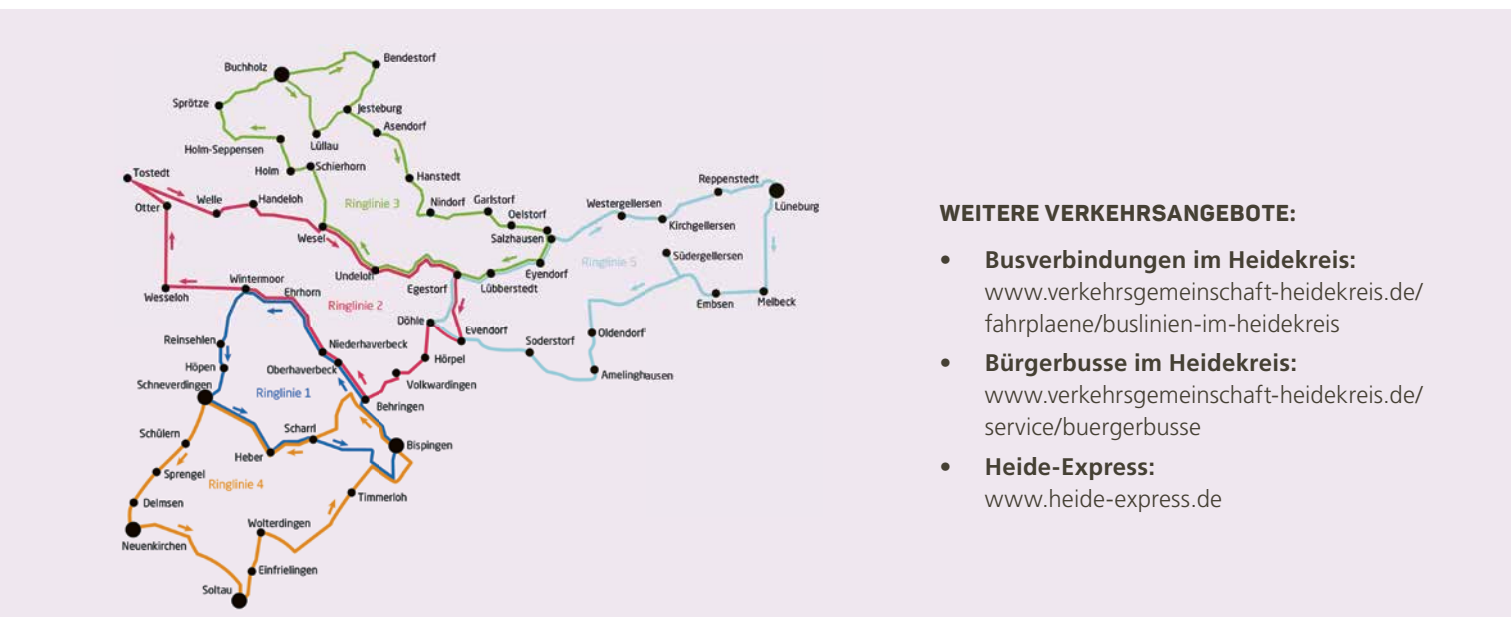


Heide-Shuttle

MIT DEM HEIDE-SHUTTLE VON ORT ZU ORT

Unser kostenloser Gästeservice, der Heide-Shuttle verkehrt, in dem Zeitraum vom 15. Juli bis 15. Oktober, fünf Mal täglich auf fünf Ringlinien zwischen den traditionellen Heideorten, mit Haltestellen an den schönsten Natur- und Freizeitattraktionen unserer Region.


Fahrpläne und Informationen über die mit den Ringlinien erreichbaren Heide-Attraktionen erhalten Sie in den Tourist-Informationen oder unter www.heide-shuttle.de.



WEITERE VERKEHRSANGEBOTE:

- **Busverbindungen im Heidekreis:**
www.verkehrsgemeinschaft-heidekreis.de/fahrplaene/buslinien-im-heidekreis
- **Bürgerbusse im Heidekreis:**
www.verkehrsgemeinschaft-heidekreis.de/service/buergerbusse
- **Heide-Express:**
www.heide-express.de

WEITERE INFOS
naturpark-lueneburger-heide.de/aktiv-und-mobil-in-der-heide/heide-shuttle-co-mit-4-ringbussen-durch-den-naturpark-lueneburger-heide-1






Magazin / Einleger
 Mein Heidekreis /
 Unterkünfte in der
 Lüneburger Heide

Reiten
 in der Erlebniswelt
 Lüneburger Heide



Freizeit-
 Tipps



Hofläden &
 Hausgemachtes



Camping- &
 Wohnmobilstellplätze



Wasser-
 erlebniskarte



Kunst & Kultur
 mittendrin &
 drumherum



Wandern



Radfahren

PROSPEKTE ANFORDERN

Gerne senden wir Ihnen die gewünschten Prospekte kostenlos zu. Prospektbestellung übers Internet:

erlebniswelt-lueneburger-heide.de/prospekte

