



Sehenswertes

- Sylvestersee** [mitten in der Osterheide](#) [D1](#) [1](#)
Schneverdingen Touristik · Rathauspassage 18
29640 Schneverdingen · T 05193 93800 · [www.heidenlust.de](#)
- Wassermühle Lünzen** [\(nur von außen zu besichtigen\)](#) [E2](#) [2](#)
An der Wassermühle 4 · 29640 Schneverdingen
- Pietzmoor** [D2](#) · Wollgrasblüte im April/Mai
Schneverdingen Touristik · Rathauspassage 18
29640 Schneverdingen · T 05193 93800 · [www.heidenlust.de](#)
- Stichter See** [E1](#) · Heide-Touristik Neuenkirchen
29643 Neuenkirchen · T 05195 94026
[www.heidetouristik-neuenkirchen.de](#)
- Heideweiher** (Wassertiefe max. 80 cm) [D2](#) · Ahlftefler Platt
Weitere Infos: Soltau-Touristik · Am Alten Stadtgraben 3 · 29614 Soltau
T 05191 828282 · [www.soltau-touristik.de](#)
- Halifax** [D3](#) · Weitere Infos: Soltau-Touristik
Am Alten Stadtgraben 3 · 29614 Soltau
T 05191 828282 · [www.soltau-touristik.de](#)
- Historische Wassermühle** [E3](#) · Munster Touristik
Lüneburger Straße · 29633 Munster · T 05192 89980
[www.munster-touristik.de](#)
- Grundloses Moor** [B4](#) · Ebbingen · 29664 Walsrode
T 05161 7897482 · [www.vogelpark-region.de](#)
- Cordinger Mühle** [B4](#) · Cordinger Str. 1 · 29699 Bomlitz
T 05161 7897482 · [www.vogelpark-region.de](#)
- Pastorenmoor** [D4](#) · Wietzendorf Touristik
Kampstraße 4 · 29649 Wietzendorf · T 05196 2190
[www.wietzendorf-touristik.de](#)
- Bockwindmühle Rethem** [A5](#) · Lange Str. 4
27336 Rethem (Aller) · T 05071 8688 · [www.rethem.de](#)
- Historisches Scheunenviertel Ahlden** [B5](#) · Im Scheunenviertel
29693 Ahlden · T 05071 8688 · [www.aller-leine-tal.de](#)
- Bothmer Mühle** [B5](#) · Holländerwindmühle
Touristinformation Schwarmstedt · Am Markt 1
29690 Schwarmstedt · T 05071 8688 · [www.aller-leine-tal.de](#)
- Schleuse Markendorf** [C6](#) · Fischwanderanlage mit Auf- u.
Abstiegsanlage · Touristinformation Schwarmstedt · Am Markt 1
29690 Schwarmstedt · T 05071 8688 · [www.aller-leine-tal.de](#)

Impressum

Herausgeber: Erlebniswelt Lüneburger Heide GmbH
Am Alten Stadtgraben 3 | 29614 Soltau | Tel. 05191 6233314
[info@erlebniswelt-lueneburger-heide.de](#)
[www.erlebniswelt-lueneburger-heide.de](#)
Texte & Redaktion: Erlebniswelt Lüneburger Heide GmbH
Satz: ntr-wals GmbH | [www.ntr-wals.de](#)
Kartografie: green solutions GmbH | 82418 Murnau
Druck: Rauteberg Druck GmbH | [www.rautebergdruck.de](#)
Fotos: ©Markus Tiemann | [www.markeit-fotografie.de](#)
Bildnachweise: Tourist-Informationen der Erlebniswelt Lüneburger Heide GmbH. Wir bedanken uns bei den Leistungsträgern für die Bereitstellung des Bildmaterials.
Alle Rechte vorbehalten. Die Broschüre dient ausschließlich der Absatzförderung und Information. Nachdruck – auch auszugsweise – nur mit ausdrücklicher Genehmigung des Herausgebers erlaubt. Änderungen und Irrtümer vorbehalten. **Stand:** 07/2024 | 3.000 Stück

Die Erlebniswelt Lüneburger Heide auf Instagram und Facebook.



Campingplätze am Wasser

- Campingpark Lüneburger Heide** [D2](#) · Badeweg 3
29640 Schneverdingen · T 05199 275 · [www.camping-LH.de](#)
- Campingplatz „Auf dem Sempel“** [D2](#) · Auf dem Sempel
29614 Soltau · T 05191 3651 · [www.auf-dem-sempel.de](#)
- Brunautal** [D2](#) · Seestraße 17 · 29646 Bispingen
T 05194 4188022 · [www.camping-brunautal.de](#)
- Campingplatz „Röders Park“** [D3](#) · Ebsmoor 8
29614 Soltau · T 05191 2141 · [www.roeders-park.de](#)
- Campingplatz „Hof Imbrock“** [D3](#) · OT Brock · 29614 Soltau
T 05191 5202 · [www.camping-freizzeit-hofbrock.de](#)
- Ferienparadies Mühlenbach** [D3](#)
Wietzendorfer Str. 2 · 29614 Soltau · T 05191 14912
[www.ferienparadies-muehlenbach.de](#)
- Südsee-Camp** [D3](#) · Südsee-Camp 1 · 29649 Wietzendorf
T 05196 980116 · [www.suedsee-camp.de](#)
- Campingplatz Zum Oertzewinkel** [E3](#) · Kreuzten 22
29633 Munster · T 05055 5549 · [www.oertzewinkel.de](#)
- Campingplatz „Böhmeschlucht“** [C4](#)
Vierde 22 · 29683 Bad Fallingbostal · T 05162 5604
[www.boehmeschlucht.de](#)
- Freizeitpark Rethmer Fährre** [A5](#)
Kirchwählingen 16 · 29693 Böhme · T 05165 290851
[rethem@freizeit-oasen.de](#) · [rethem.freizeit-oasen.de](#)
- Campingplatz Rittergut Frankenfeld** [A5](#)
Dorfstr. 1 · 27336 Frankenfeld · T 05165 3933
[www.rittergut-frankenfeld.de](#)
- Campingplatz Ahlden** [B5](#) · Worthweg 5
29693 Ahlden (Aller) · T 05164 802695 o. 0173 9589281
[www.campingplatz-ahlden.de](#)
- Campingplatz Waldhaus Allertal** [C6](#) · Waldhaus Allertal 1
29693 Hademstorf · T 05071 912517
- Campingplatz Aller-Leine-Tal** [C6](#) · Marschweg 1
29690 Essel-Engenhäusen · T 05071 511549
[www.camping-aller-leine-tal.de](#)

Luhe



📏 Länge: 29,0 km
📍 Strecke: Wetzen – Luhmühlen – Garstedt – Bahlbürg – Winsen (Luhe)

Von Anleger zu Anleger:
Wetzen ↔ Luhmühlen: 5,4 km
Luhmühlen ↔ Garstedt: 9,8 km
Garstedt ↔ Bahlbürg: 3,0 km
Bahlbürg ↔ Winsen (Luhe): 11,0 km

Umfragestellen:
Gut Schnede, Luhdorf

Befahrbarkeit:
Die Luhe darf erst ab Wetzen mit Kanus und Kanadiern befahren werden. An Himmelfahrt und am Pfingstwochenende (Samstag, Sonntag, Montag) ist das Befahren erst ab Garstedt möglich.



Böhme



📏 Länge: 61,5 km
📍 Strecke: Tetendorf – Dorfmark – Bad Fallingbostal – Walsrode – Böhme

Von Anleger zu Anleger:
Tetendorf ↔ Dorfmark: 18,0 km
Dorfmark ↔ Bad Fallingbostal: 10,5 km
Bad Fallingbostal ↔ Walsrode: 13,0 km
Walsrode ↔ Böhme: 20,0 km

Offizielle Ein- und Ausstiegstellen:
Tetendorf, Imbrock, Jettebruch, Dorfmark, Bad Fallingbostal, Uetzingen, Walsrode, Böhme

Umfragestellen:
Imbrock, Jettebruch, Dorfmark – Mühle, Bad Fallingbostal, Uetzingen, 2 Wehre bei Altenbolznen, Böhme

Befahrbarkeit:
Vom **01.03. – 15.07.** ist die Böhme für Paddeltouren **gesperrt**. Ab 16.07. gilt eine Pegelregelung mit Rot-Grün-Pegel.

Wenn der Wasserstand unter die **rote Markierung** fällt ist das Kanufahren aus Naturschutzgründen **verboten**.



Kneipp

- Schneverdingen** [C1](#) · Walter-Peters-Park
29640 Schneverdingen · T 05193 93800
- Neuenkirchen** [E2](#) · Kirchstr. 9 · 29643 Neuenkirchen
T 05195 94026 · [www.heideturtaub24.de](#)
- Wietzendorf** [E3](#) · Kampstraße 4 · 29649 Wietzendorf
T 05196 2190 · [www.wietzendorf-touristik.de](#)
- Munster** [E3](#) · Kreuzten 22 · 29633 Munster
T 05055 5549 · [www.oertzewinkel.de](#)

Hier finden Sie eine Übersicht der Kneipp- und Wasser-tretbecken in der Erlebniswelt Lüneburger Heide!
[www.erlebniswelt-lueneburger-heide.de/kneippen](#)

Besondere Angebote

- Wald-Wasser-Lehrpfad** [D2](#) · Schüttenbusch · 29614 Soltau
Weitere Infos: Soltau Touristik · T 05191 828282
- Soltau Therapie Gradierwerk** [D3](#) · Mühlenweg 17
29614 Soltau · T 05191 84481 · [www.soltau-thermie.de](#)
- Was(ser)wandern entlang der Wietze** [E3](#)
Wietzendorf Touristik · Kampstraße 4 · 29649 Wietzendorf
T 05196 2190 · [www.wietzendorf-touristik.de](#)
- Wasserski** [A5](#) · Herr Helle-Feldmann · Dorfstraße 1
27336 Frankenfeld · T 05071 8688 · [www.rittergut-frankenfeld.de](#)
- Organisierte Kanutouren** [A5](#) · Herr ter Weeme
Bosse, Lindenallee 26 · 27336 Frankenfeld
T 05151 54920725 · [www.paddel-los.de](#)
- Fähre** [B5](#) · Giersseifähre Eickeloh-Grethem · Fährweg
29693 Eickeloh · T 05071 8688 · [www.aller-leine-tal.de](#)
- Flosserei Aller-Leine e.V** [B5](#) · Gero Ludewig
Knickstraße 8 · 29693 Ahlden



Tourist-Informationen

- Gäste-Information im Rathaus Rethem (Aller)**
1 Lange Straße 4
27336 Rethem (Aller)
T 05165 989888
[www.aller-leine-tal.de](#)
- Tourist-Information Ahlden/Hodenhagen**
1 Bahnhofstraße 30
29693 Hodenhagen
T 05164 9707777
[www.aller-leine-tal.de](#)
- Büro Behringen**
1 Mühlenstraße 2
29646 Behringen
T 05194 830
[www.bispingen.de](#)
- Hauptsaalson:**
Mo. – Fr.: 09:00 – 18:00 Uhr
Sa. u. So.: 10:00 – 13:00 Uhr
- Munster Touristik**
1 Rathauspassage 18
29640 Schneverdingen
T 05193 93800
[www.heidenlust.de](#)
- Schneverdingen Touristik**
1 Rathauspassage 18
29640 Schneverdingen
T 05193 93800
[www.heidenlust.de](#)
- Maier Oktober:**
Mo. – Fr.: 09:00 – 18:00 Uhr
Sa.: 10:00 – 13:00 Uhr
November – April:
Mo. – Do.: 09:00 – 17:00 Uhr
Fr.: 09:00 – 14:00 Uhr
- Heide-Touristik Neuenkirchen Schröers-Hof**
1 Kirchstraße 9
29643 Neuenkirchen
T 05195 94099
[www.heidetouristik-neuenkirchen.de](#)
- Maier Oktober:**
Mo. – Fr.: 08:30 – 17:00 Uhr
Sa.: 08:30 – 12:00 Uhr

Heide-Touristik Neuenkirchen Schröers-Hof

1 Kirchstraße 9
29643 Neuenkirchen
T 05195 94099
[www.heidetouristik-neuenkirchen.de](#)

Maier Oktober:

Mo. – Fr.: 08:30 – 17:00 Uhr
Sa.: 08:30 – 12:00 Uhr

Angeln und Kartenausgabestellen

- Walter-Peters-Park III** [C1](#) · Stadt Schneverdingen
Schulstraße 3 · 29640 Schneverdingen · T 05193 930
Sportfischereischein erforderlich
- Brunausee in Behringen** [D2](#) · Bispingen-Touristik
Bahnhofstraße 19 · 29646 Bispingen · T 05194 9879690
[www.bispingen.de](#) · Sportfischereischein erforderlich
- Neuenkirchen** [E2](#) · Angeltisch Rutenmühle
Rutenmühle · 29643 Neuenkirchen · T 05195 933997
Fischereischein/Angelschein erforderlich
- Waldsee Lopau** [F1](#) · Munster Touristik
Veestheweg 5 · 29633 Munster · T 05192 89980
Sportfischereischein erforderlich
zusätzliche Ausgabestelle: siehe Nr. 5
- Flüggenhofsee** [E3](#) · Munster Touristik
29633 Munster · T 05192 89980
Sportfischereischein erforderlich
zusätzliche Ausgabestelle: Landflux Dehning
Kohlenbissener Grund 22-24 · 29633 Munster · T 05192 887903
- Soltau** [D3](#) · Angler-Paradies · Fischteiche OT Ahlfen
Soltau-Touristik · Am Alten Stadtgraben 3 · 29614 Soltau
T 05191 828282 · [www.soltau-touristik.de](#)
Sportfischereischein erforderlich
- Soltau** [D3](#) · Angeln in der Böhme: von Einfrielingen bis Tetendorf
Soltau-Touristik · Am Alten Stadtgraben 3 · 29614 Soltau
T 05191 828282
- Ziegeleiteiche** [D3](#) · Wietzendorf Touristik
Kampstraße 4 · 29649 Wietzendorf · T 05196 2190
Sportfischereischein erforderlich
- Böhme** [C4](#) · Campingplatz Böhmeschlucht
Vierde 22 · 29683 Bad Fallingbostal · T 05162 5604
Sportfischereischein erforderlich
- Böhme** [C4](#) · Firma Pickard
Vogelstraße 16a · 29683 Bad Fallingbostal
T 05162 2010 · Sportfischereischein erforderlich
- Böhme** [C4](#) · Gasthaus Meding
Poststraße 10 · 29683 Dorfmark
T 05163 313 · Sportfischereischein erforderlich

Alpe



📏 Länge: 9,0 km (auf Kartenabbildung)
📍 Strecke: 6,9 km im Heidekreis/Samtgemeinde Rethem

Von Anleger zu Anleger:
keine vorhanden

Offizielle Ein- und Ausstiegstellen:
keine vorhanden

Umfragestellen:
keine vorhanden

Hinweise:
Die Alpe ist kein Wasserlauf zum offiziellen Wassersport, bietet aber eine reizvolle Alternative im südlichen Heidekreis.
Paddeltouren werden angeboten von: Bootstation ter Weeme
Lindenallee 26 · 27336 Frankenfeld
kontakt@paddel-los.de
[www.paddel-los.de](#)


Einschränkungen im Sommer, da der sehr schmale Bach wenig Wasser führt.



Tourist-Informationen

- Tourist-Information Schwarmstedt**
1 Am Markt 1
29690 Schwarmstedt
T 05071 8688
[www.aller-leine-tal.de](#)
- Wietzendorf Touristik**
1 Kampstraße 4
29649 Wietzendorf
T 05196 2190
[www.wietzendorf-touristik.de](#)
- Ostern – Oktober:**
Mo. – Fr.: 10:00 – 13:00 Uhr
14:00 – 17:00 Uhr
Sa.: 09:00 – 13:00 Uhr
November – Ostern:
Mo. – Fr.: 10:00 – 13:00 Uhr
- Vogelpark-Region – Bad Fallingbostal**
1 Sebastian-Kneipp-Platz 1
29683 Bad Fallingbostal
T 05162 4000
[www.vogelpark-region.de](#)
- Ostern – Oktober:**
09.00 Uhr – 17.00 Uhr
- Vogelpark-Region – Walsrode**
1 Lange Straße 20
29664 Walsrode
[www.vogelpark-region.de](#)
- Maier – Do:** 09:00 – 17:00 Uhr
Fr: 09:00 – 13:00 Uhr
Dezember – Februar eingeschr. Öffnungszeiten

Hier finden Sie eine Übersicht aller Touristinfos in der Erlebniswelt Lüneburger Heide!
[www.erlebniswelt-lueneburger-heide.de/nre-tourist-infos](#)



MEHR ERLEBEN. WENIGER BEZAHLEN.
Hier erfahren Sie alles zu unserer Gästekarte.

[www.erlebniswelt-lueneburger-heide.de/erlebniscard.de](#)

Angeln und Kartenausgabestellen

- Aller** [A5](#) · Sportangelverein Rethem
Lange Str. 65a · 27336 Rethem (Aller)
T 05165 2078 · Sportfischereischein erforderlich
- Aller** [A5](#) · Rittergut Frankenfeld
27336 Frankenfeld · T 05165 3933
Sportfischereischein erforderlich
- Aller** [B5](#) · Sportangelverein Ahlden
Uwe Taube · Meierkamp 10 · 29693 Ahlden
T 05164 8562 · Sportfischereischein erforderlich
- Aller** [B5](#) · Campingplatz Ahlden
Worthweg 5 · 29693 Ahlden · T 05164 802695
[www.campingplatz-ahlden.de](#)
- Aller** [B5](#) · Sportangelverein Hodenhagen
Heerstr. 41/ARAL-Tankstelle · 29693 Hodenhagen
T 05164 682 · Sportfischereischein erforderlich
- Aller** [B5](#) · Tourist-Info Schwarmstedt
Am Markt 1 · 29690 Schwarmstedt · T 05071 8688
[www.aller-leine-tal.de](#) · Sportfischereischein erforderlich
- Aller** [B5](#) · Kiebitzmarkt
Tannhof 3 · 29690 Schwarmstedt
T 05071 98040 · Sportfischereischein erforderlich



Aller



📏 Länge: 94,8 km
📍 Strecke: Wienhausen – Celle – Winsen (Aller) – Markklendorf – Hodenhagen – Bosse – Rethem

Von Anleger zu Anleger:
Wienhausen ↔ Celle: 12,0 km
Celle ↔ Winsen (Aller): 18,6 km
Winsen (Aller) ↔ Markklendorf: 20,7 km
Markklendorf ↔ Hodenhagen: 18,2 km
Hodenhagen ↔ Bosse: 17,3 km
Bosse ↔ Rethem: 8,0 km

Offizielle Ein- und Ausstiegstellen:
Wienhausen, Osterloher Wehr, Celle
Allerbrücken, Oldau, Schleuse Bannetze, Schleuse Markklendorf

Hinweise:
Auf dem Abschnitt Celle bis Markklendorf ist die Aller auch für Fahrgastschiffe und Sportboote befahrbar.

Thören (K65), Schleuse Markklendorf, Engenhäusen, Buchhöfen (Aller), Essel, Hodenhagen, Eitte, Bosse, Frankenfeld, Rethem, Fahrhaus Barnstedt



MEIN HEIDEKREIS

WASSERERLEBNISKARTE
[www.erlebniswelt-lueneburger-heide.de](#)



Bootsverleih

- Bootsstation Dorfmark** [C4](#)
Westendorfer Straße 46 · 29683 Dorfmark
T 0157 3959997 · [www.bootsstation-dorfmark.de](#)
- Paddelboot · Kanu** [A5](#) · Bootstation ter Weeme
Herr ter Weeme · Bosse, Lindenallee 26 · 27336 Frankenfeld
T 05151 54920725 · [www.paddel-los.de](#)
- Paddelboot · Kanu** [B5](#) · Campingplatz Ahlden
Herr Homfeld · Worthweg 5 · 29693 Ahlden (Aller)
T 05164 802695 o. 0173 9589281
[www.campingplatz-ahlden.de](#)
- Wassersport** [C6](#) · Marina Bay Yacht Club
Arnold Bünker · Lange Str. 13 · 29690 Essel · T 05071 8229

Hier finden Sie eine Übersicht der Bootsverleihe in der Erlebniswelt Lüneburger Heide!
[www.erlebniswelt-lueneburger-heide.de/bootsverleih](#)



Leine



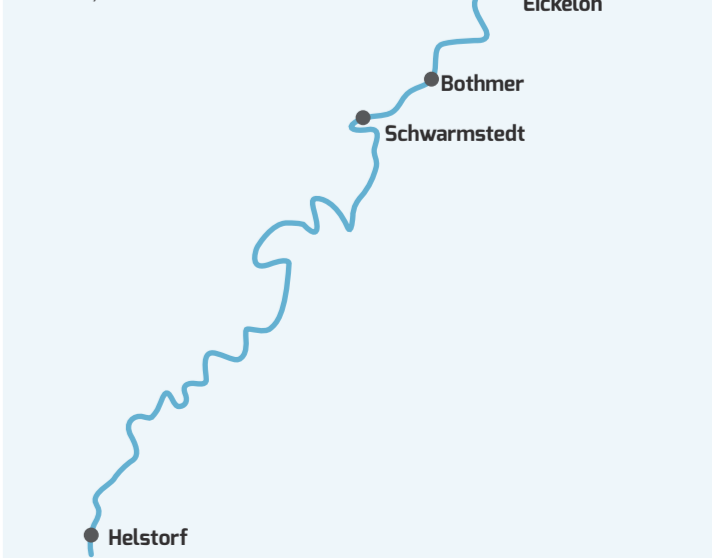
📏 Länge: 25,2 km
📍 Strecke: Helstorf – Schwarmstedt – Bothmer – Eickeloh

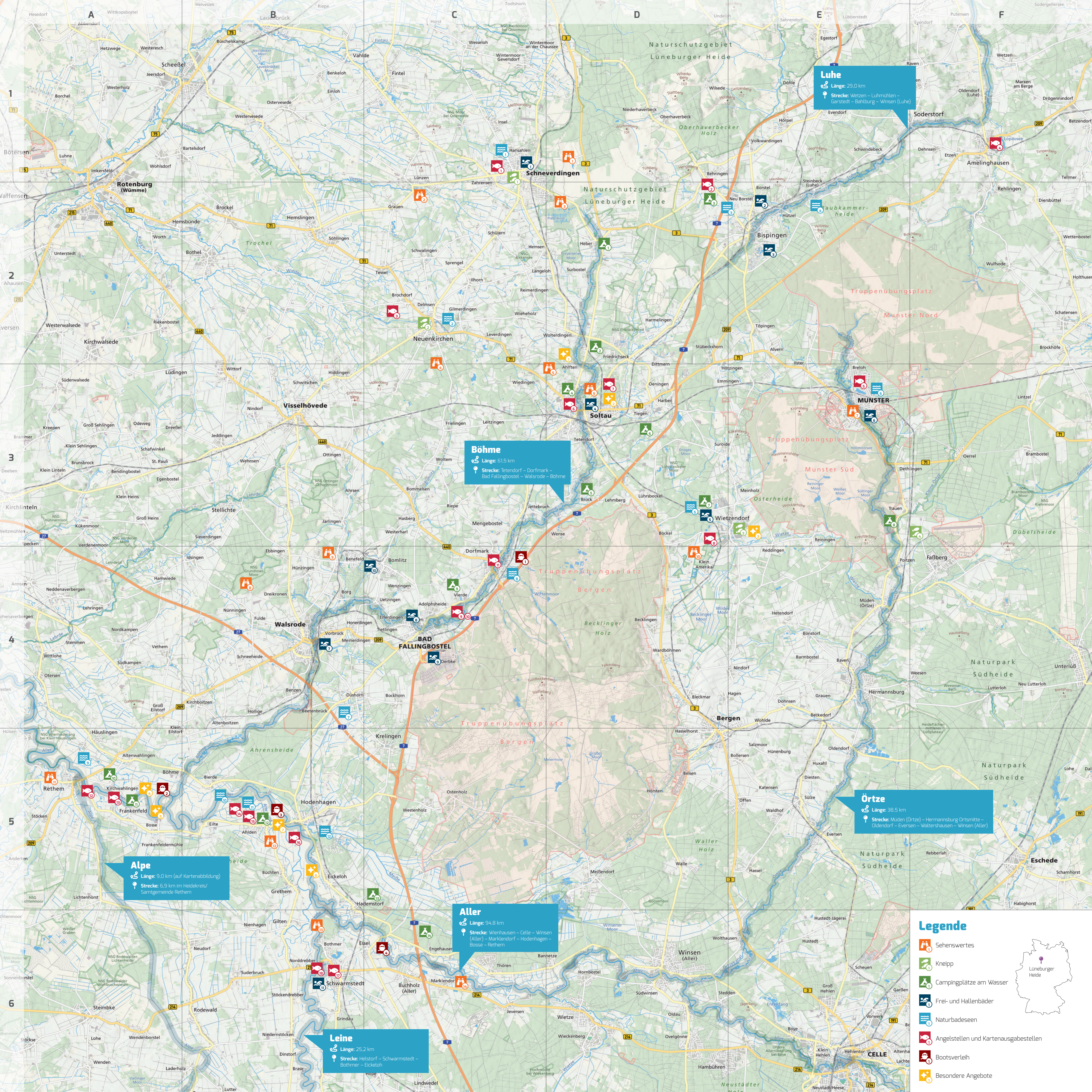
Von Anleger zu Anleger:
Helstorf ↔ Schwarmstedt: 19,4 km
Schwarmstedt ↔ Bothmer: 3,2 km
Bothmer ↔ Eickeloh: 3,5 km

Umfragestellen:
Keine vorhanden, da keine Wehre und Schleusen vorhanden sind.

Hinweise:
Nicht befahrbar für motorisierte Boote, da die Leine überwiegend Niedrigwasser führt.

Offizielle Ein- und Ausstiegstellen:
Helstorf, Schwarmstedt (Alter Hafen Leinehafen), Bothmer (bei Bothmer Mühle), Eickeloh (kurz nach dem Zusammenfluss Leine in Aller)





Luhe
 Länge: 29,0 km
 Strecke: Wetzten – Luhmühlen – Garstedt – Bahlburg – Winsen (Luhe)

Böhme
 Länge: 61,5 km
 Strecke: Tetendorf – Dorfmark – Bad Fallingbommel – Walsrode – Böhme

Alpe
 Länge: 9,0 km (auf Kartenabbildung)
 Strecke: 6,9 km im Heidekreis/ Samtgemeinde Rethem

Aller
 Länge: 94,8 km
 Strecke: Wienhausen – Celle – Winsen (Aller) – Marklendorf – Hadenhausen – Bosse – Rethem

Leine
 Länge: 25,2 km
 Strecke: Heilstor – Schwarmstedt – Bothmer – Eickeloh

Örtze
 Länge: 38,5 km
 Strecke: Müden (Ortze) – Hermannsburg Ortsmitte – Oldendorf – Eversen – Waltershausen – Winsen (Aller)

Legende

- Seehundswertes
- Kneipp
- Campingplätze am Wasser
- Frei- und Hallenbäder
- Naturbadeseen
- Angelstellen und Kartenausgabestellen
- Bootverleih
- Besondere Angebote